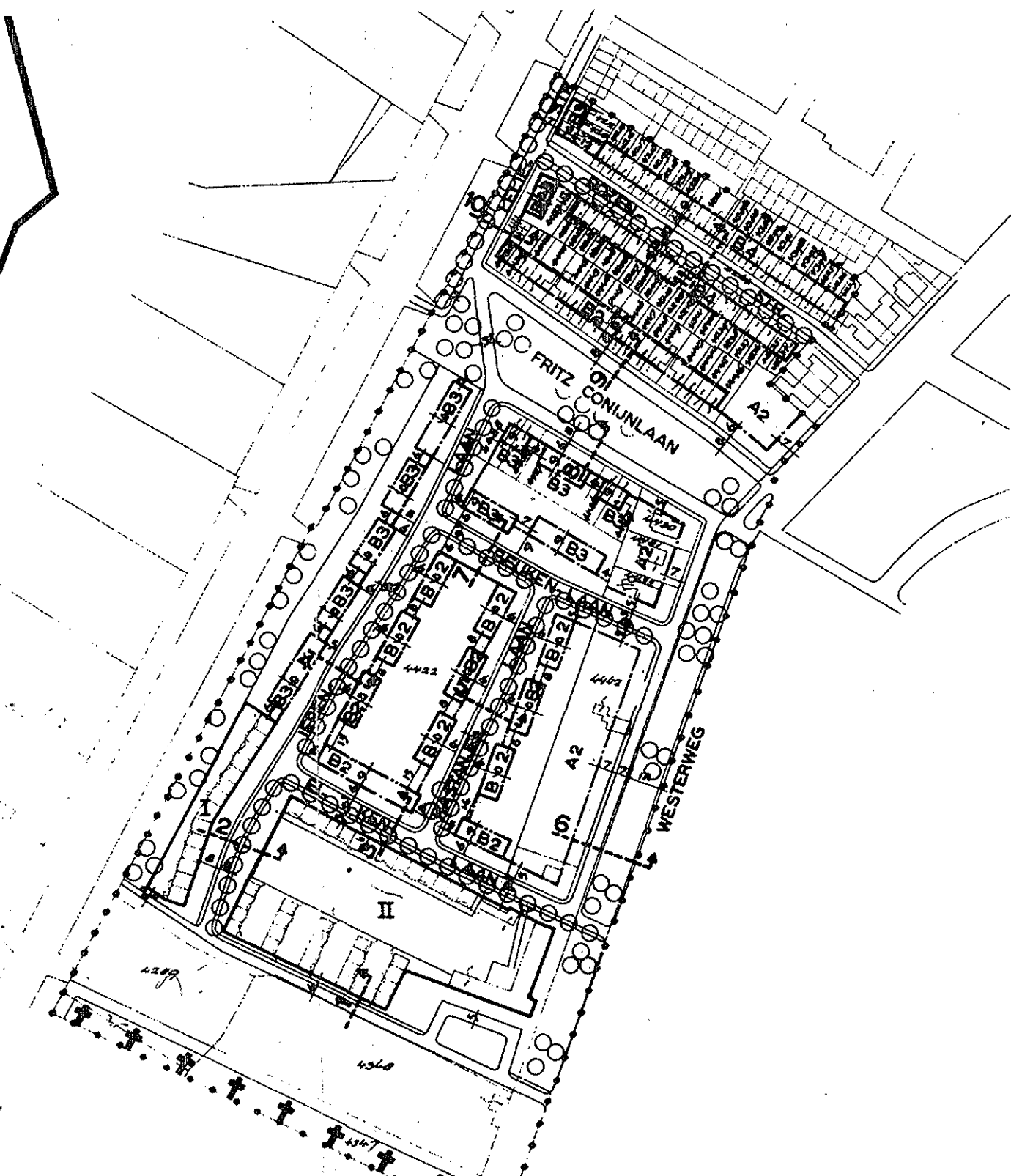
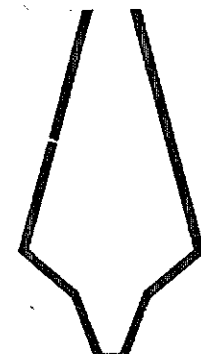


# stedebouw

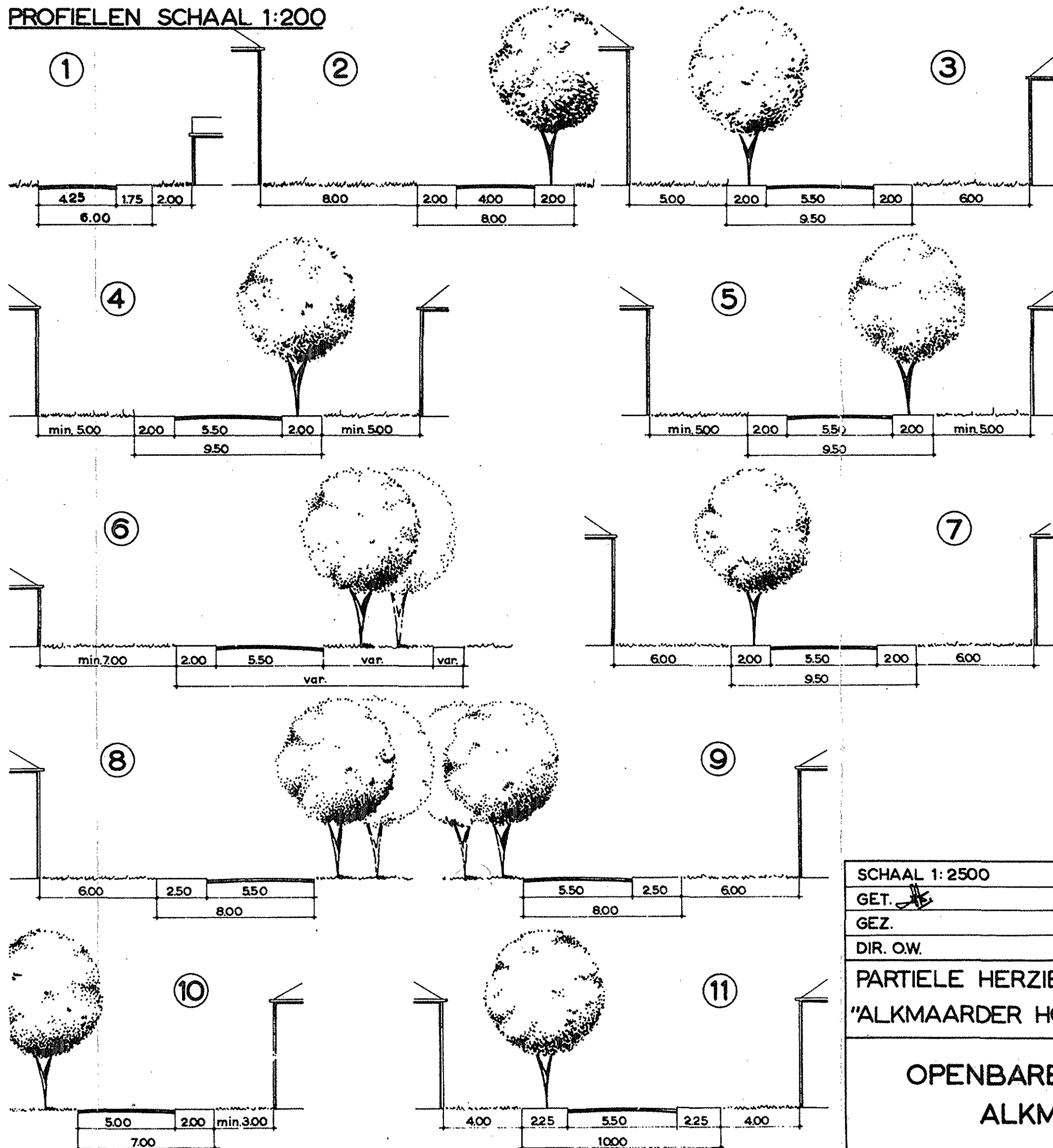


GEMEENTE ALKMAAR  
Sectie E

Vastgesteld bij besluit van de Raad der  
Gemeente Alkmaar d.d. 6 Juni 1957 nr. 17.

Goedgekeurd bij besluit van Gedeputeerde  
Staten der provincie Noordholland d.d.  
16 Juli 1958 nr. 341.

## PROFIELEN SCHAAL 1:200



## VERKLARING

- ..... GRENS VAN HET PLAN
- VOORGEVELROOILIJN
- ACHTERGEVELROOILIJN
- 10, 12, 8, 9 MAATVOERING IN METERS
- 2 ↑ VERWIJZING NAAR DWARSPROFIEL
- KADASTRALE SITUATIE

## BESTEMMINGEN

- A2 WOONHUIZEN
  - B2 WOONHUIZEN
  - B3 WOONHUIZEN
  - B4 WOONHUIZEN
  - I-II BIJZONDERE BEBOUWING MET ERF
  - ERF
  - TUINBOUW
  - ††† BEGRAAFPLAATS
  - OPENBAAR GROEN
  - OPENBARE WEG
- } EENGEZINSHUIZEN

1c

SCHAAL 1: 2500	DATUM:	OPMERKINGEN:
GET. <i>[handwritten]</i>	JUNI 1956	
GEZ.		
DIR. O.W.		
PARTIELE HERZIENING VAN HET UITBREIDINGSPLAN "ALKMAARDER HOUT EO." (WESTERHOUT)		
OPENBAREWERKEN ALKMAAR		DIENSTJAAR 1956
		IN 1 BLAD
		BLAD 1
		REG. NR 10.752
		FORMAAT NR
		ARCH. 1.777. 211. 21.
		-A'