

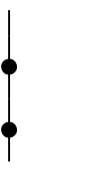
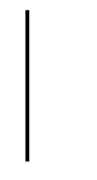


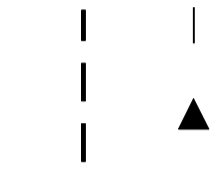


BESTEMMINGEN :

-  Maatschappelijke doeleinden
-  Kantoren
-  Verkeersdoeleinden
-  Groenvoorziening
-  Water

AANDUIDINGEN :

-  Topografie
-  Plangrens
-  Bouwgrens
-  Bestemmingsgrens
-  22. Bouwhoogte
-  Bouwhoogtegrens
-  Straalpad



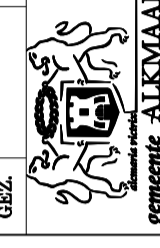
Vastgesteld bij besluit van de Raad der Gem. ALKMAAR DD.: NR.:
 Goedgekeurd bij besluit van Ged.Staten der Prov. N.H. DD.: NR.:

PARTIELE HERZIENING
"HELDERSEBUURT"

IND.	DAT.	GET.	GEZ.	OMSCHRIJVING V.D. WIJZIGING
30-09-'03				SCHAAL 1 : 1000
06-12-'03				DIGITALE PLOT
				FORM. TEKENING NR.
				A 2 25.488

IND.	DAT.	GET.	GEZ.	OMSCHRIJVING V.D. WIJZIGING
				SCHAAL 1 : 1000
				DIGITALE PLOT
				FORM. TEKENING NR.
				A 2 25.488

sector :	STADSONTWIKKELING
afdeling :	RUITMETRIJKE ORDERING en MILIEU
locusnummer :	MALLEGATSLEIN 10
postadres :	POSTBUS 63, 1800 BC ALKMAAR
telefoon :	072-5488777
fax :	072-5488888
email adres :	post@alkmaar.nl



sector : STADSONTWIKKELING
 afdeling : RUITMETRIJKE ORDERING en MILIEU
 locusnummer : MALLEGATSLEIN 10
 postadres : POSTBUS 63, 1800 BC ALKMAAR
 telefoon : 072-5488777
 fax : 072-5488888
 email adres : post@alkmaar.nl