
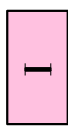
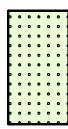

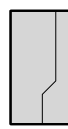

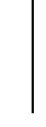




BESTEMMINGEN :

-  Woonhuizen D2 meergezins
-  Bijzondere bebouwing
-  Tuinen
-  Openbaar groen
-  Openbare weg.

AANDUIDINGEN :

-  Topografische ondergrond
-  Bestemmingsgrens
-  Bebouwinggrens
-  Plangrens.

Vastgesteld bij besluit van de Raad der Gem. ALKMAAR DD.:04-04-63 NR.: 2
 Goedgekeurd bij besluit van Ged.Staten der Prov. N.H. DD.:27-05-64 NR.:287

**3e PARTIËLE HERZIENING UITBREIDINGSPLAN IN ONDERDELEN
 " OVERDIE EN ACHTERMEER I " (Dr. Schaeppmanplein)**

| | | | | | | | |
|------|------------|------|--|------|-----------|-----------------------------|--------------------|
| DAT. | 26-11-1962 | GEZ. | | DAT. | JUNI 2002 | GEDIGITALISERD | SCHAAL 1 : 1000 |
| GET. | J.VINKEN | GEZ. | | GET. | F.KEUSPER | | DIGITALE PLOT |
| GEZ. | | GEZ. | | GEZ. | | OMSCHRIJVING V.D. WIJZIGING | FORM. TEKENING NR. |

DIENST STADSONTWIKKELING EN BEHEER
 Sector: SO
 Afdeling: ROM
 A 3 20.266

gemeente ALKMAAR
 bezochadres: MALLEGATSPLEIN 10,
 postadres: POSTBUS 58, 1800 BC ALKMAAR tel:072-5488988 fax: 072-5488777 E-mail: post@alkmaar.nl