
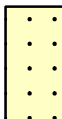







BESTEMMINGEN :

-  Openbare / bijzondere bebouwing
-  Speel terrein
-  Openbaar groen
-  Openbaar water

AANDUIDINGEN :

-  Topografische ondergrond
-  Bestemmingsgrens
-  Plangrens.

Vastgesteld bij besluit van de Raad der Gem. ALKMAAR DD.: 26-09-63 NR.: 19
 Goedgekeurd bij besluit van Ged.Staten der Prov. N.H. DD.: 21-07-64 NR.: 321

**4e PARTIËLE HERZIENING UITBREIDINGSPLAN IN ONDERDELEN
 " OVERDIE EN ACHTERMEER I " (RK. Kleuterschool Vondelstraat)**

DAT.	08-07-1963	GEZ.		DAT.	JUNI 2002	GEDIGITALISERD	SCHAAL 1 : 1000
GET.	H-DELWEL	GEZ.		GET.	F.KEUSPER	DIGITALE PLOT	
GEZ.		GEZ.		GEZ.		OMSCHRIJVING V.D. WIJZIGING	FORM. TEKENING NR.

DIENST STADSONTWIKKELING EN BEHEER
 Sector: SO
 Afdeling: ROM

gemeente ALKMAAR
 bezochadres: MALLEGATSPLEIN 10, postadres: POSTBUS 58, 1800 BC ALKMAAR tel/foon: 072-5489898 fax: 072-5489777 Email adres: post@alkmaar.nl