




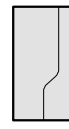
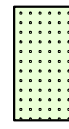

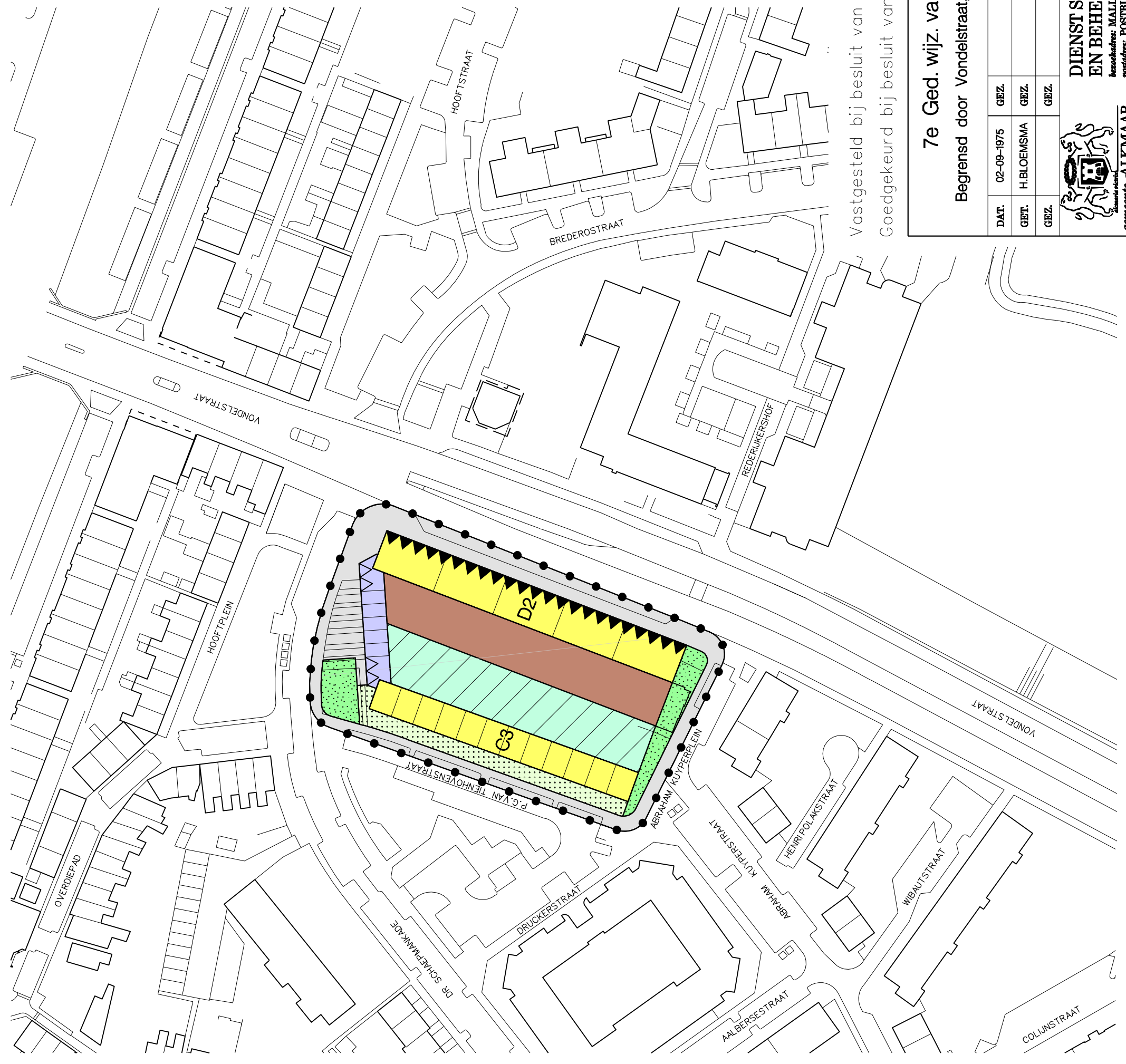


BESTEMMINGEN :

-  Meergezinshuizen
-  Eengezinshuizen
-  Gemengde bebouwing
-  Autoboxen
-  Openbaar groen
-  Openbare weg
-  Tuinen
-  Even.

AANDUIDINGEN :

-  Topografische ondergrond
-  Bestemmingsgrens
-  Winkels verplicht
-  Winkels toegestaan
-  Plangrens.



Vastgesteld bij besluit van de Raad der Gem. ALKMAAR DD.: 22-06-76 NR.: U / 985
 Goedgekeurd bij besluit van Ged.Staten der Prov. N.H. DD.: 21-09-76 NR.: 347

7e Ged. wijz. van het B.P. OVERDIE EN ACHTERMEER I
 Begrensd door Vondelstraat, Hoofdplein, Abraham Kuyperplein en P.G. van Tienhovenstraat.

DAT.	02-09-1975	GEZ.		DAT.	JUNI 2002	GEDIGITALISEERD	SCHAAL 1 : 1000
GET.	H.BLOEMSA	GEZ.		GET.	F.KEUSPER	DIGITALE PLOT	
GEZ.		GEZ.		GEZ.		OMSCHRIJVING V.D. WIJZIGING	FORM. TEKENING NR.

DIENST STADSONTWIKKELING EN BEHEER
 Sector: SO
 Afdeling: ROM