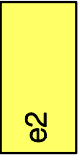






RENVOOI:

Bstemmingen in onderdelen,

-  e2
-  g
- 
- 
- 

Eengezinshuizen, twee bouwlagen, gesloten bebouwing





Garages

Tuinen, niet gemeenschappelijk

Openbaar groen

Openbare weg.

AANDUIDINGEN :

- 
- 
- 
- 

Topografische ondergrond

Bestemmingsgrens

Bouwgrens

Grens van het plan.

Vastgesteld bij besluit van de Raad der Gem. ALKMAAR DD.: 21-11-1963 NR.: 12
 Goedgekeurd bij besluit van Ged.Staten der Prov. N.H. DD.: 01-05-1964 NR.: 206

**PARTIËLE HERZIENING van het UITBREIDINGSPLAN IN ONDERDELEN
 " OVERDIE EN ACHTERMEER III "**

DAT.	AUG. 1963	GEZ.		DAT.	JULI 2002	GEDIGITALISEERD	SCHAAL 1 : 1000
GET.	VERBOOM	GEZ.		GET.	F.KEIJSPER		DIGITALE PLOT
GEZ.		GEZ.		GEZ.		OMSCHRIJVING V.D. WIJZIGING	FORM. TEKENING NR.
							A 3 20.370



**DIENST STADSONTWIKKELING
 EN BEHEER**

Sector: SO
 Afdeling: ROM

bezoekadres: MALLEGATSPLEIN 10,
 postadres: POSTBUS 53, 1800 BC ALKMAAR

telefoon: 072-5488988 fax: 072-5488777
 E-mail adres: post@alkmaar.nl