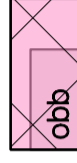


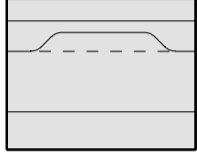



RENVOOI :

Bstemmingen in onderdelen,

-  Openbare / bijzondere bebouwing
-  Tuinen, niet gemeenschappelijk
-  Openbaar groen
-  rijweg
parkeerstrook
trottoir } Openbare weg.

AANDUIDINGEN :

-  Topografische ondergrond
- 50% Maximaal bebouwingspercentage
- (7) Maximale goothoogte in meters
- Bestemmingsgrens
- - - Bouwgrens
- Grens van het plan.



Vastgesteld bij besluit van de Raad der Gem. ALKMAAR DD.:16-04-1970 NR.: 10
Goedgekeurd bij besluit van Ged.Staten der Prov. N.H. DD.:15-12-1970 NR.: 162

PARTIËLE HERZIENING van het UITBREIDINGSPLAN IN ONDERDELEN " OVERDIE EN ACHTERMEER III "

Betreffende Vleugelschool aan de v. Harenlaan hoek Pieter Langendijkstraat.

DAT. 21-08-1988	GEZ.		DAT. JULI 2002	GEDIGTALISEERD	SCHAAL 1 : 1000
GET. P.TEL	GEZ.		GET. F.KENSPER		DIGITALE PLOT
GEZ.	GEZ.		GEZ.	OMSCHRIJVING V.D. WIJZIGING	FORM. TEKENING NR.
				DIENT STADSONTWIKKELING EN BEHEER	Sector: SO
				Alkmaarderweg 10, 1800 BC ALKMAAR	Afdeling: ROM
				postadres: POSTBUS 18, 1800 BC ALKMAAR	tel/fax: 072-548777
				gemeente ALKMAAR	id/fax: 072-548777
					Email adres: post@alkmaar.nl