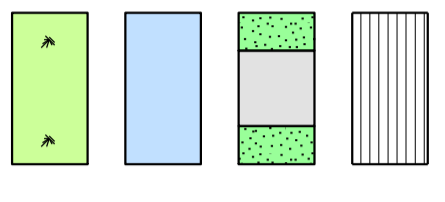
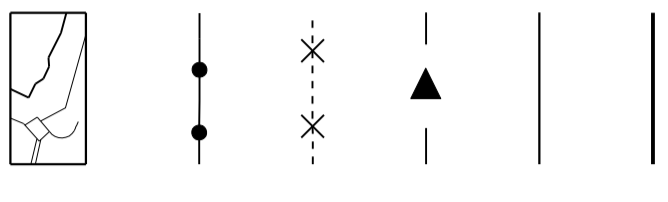


BESTEMMINGEN :

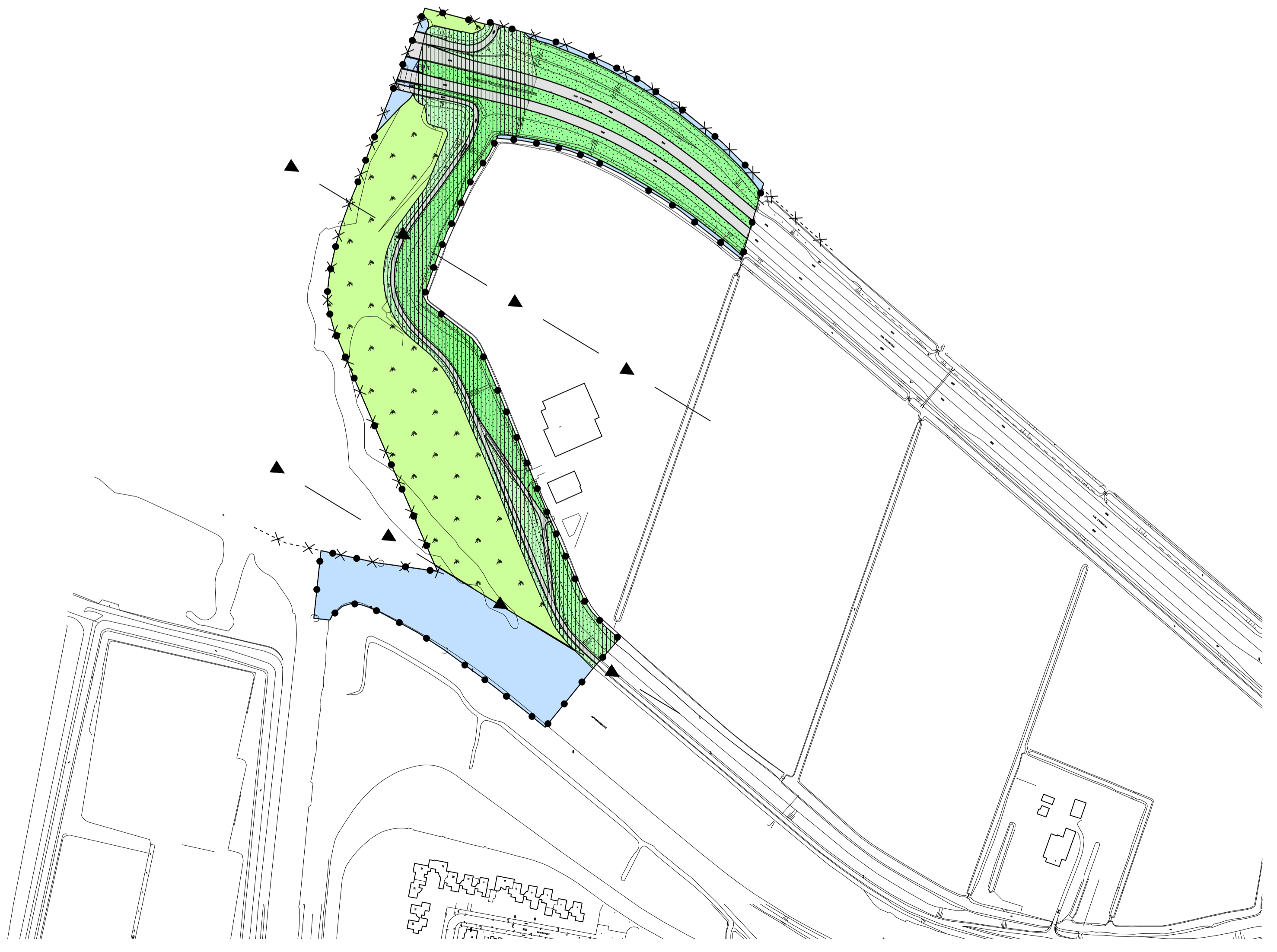


- natuurgebied
- water
- openbare weg
- waterkerende dijk

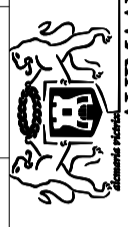
AANDUIDINGEN :



- topografie
- plangrens
- gemeentegrens
- straatpad
- bestemmingsgrens
- bebouwingsgrens



Vastgesteld bij besluit van de Raad der Gem. ALKMAAR DD.: 6-6-1979 NR. :
 Goedgekeurd bij besluit van Ged.Staten der Prov. N.H. DD.: 10-6-1980 NR. :

BESTEMMINGSPPLAN		nov. 2002		DIGITAAL	
BOEZEMLAND SCHERMERDIJK					
IND.	DAT.	GET.	GEZ.	OMSCHRIJVING V.D. WIJZIGING	
		AAANT.	BEST. TEK.	SCHAAL 1 : 2500	
		BEST.	TEK. NR.	DIGITALE PLOT	
		WERKTEK.NR.		FORM. TEKENING NR.	
		Sector:	SO	A 2	21.830
		Afdeling:	ROM		
 DIENST STADSONTWIKKELING EN BEHEER <small>bezoekadres: MALLEGATSPLEIN 10, postadres: POSTHUIS 58, 1900 BC ALKMAAR</small> <small>telefoon: 072-5488888 fax: 072-5488777 Email adres: post@alkmaar.nl</small>					