







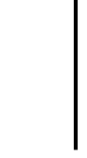
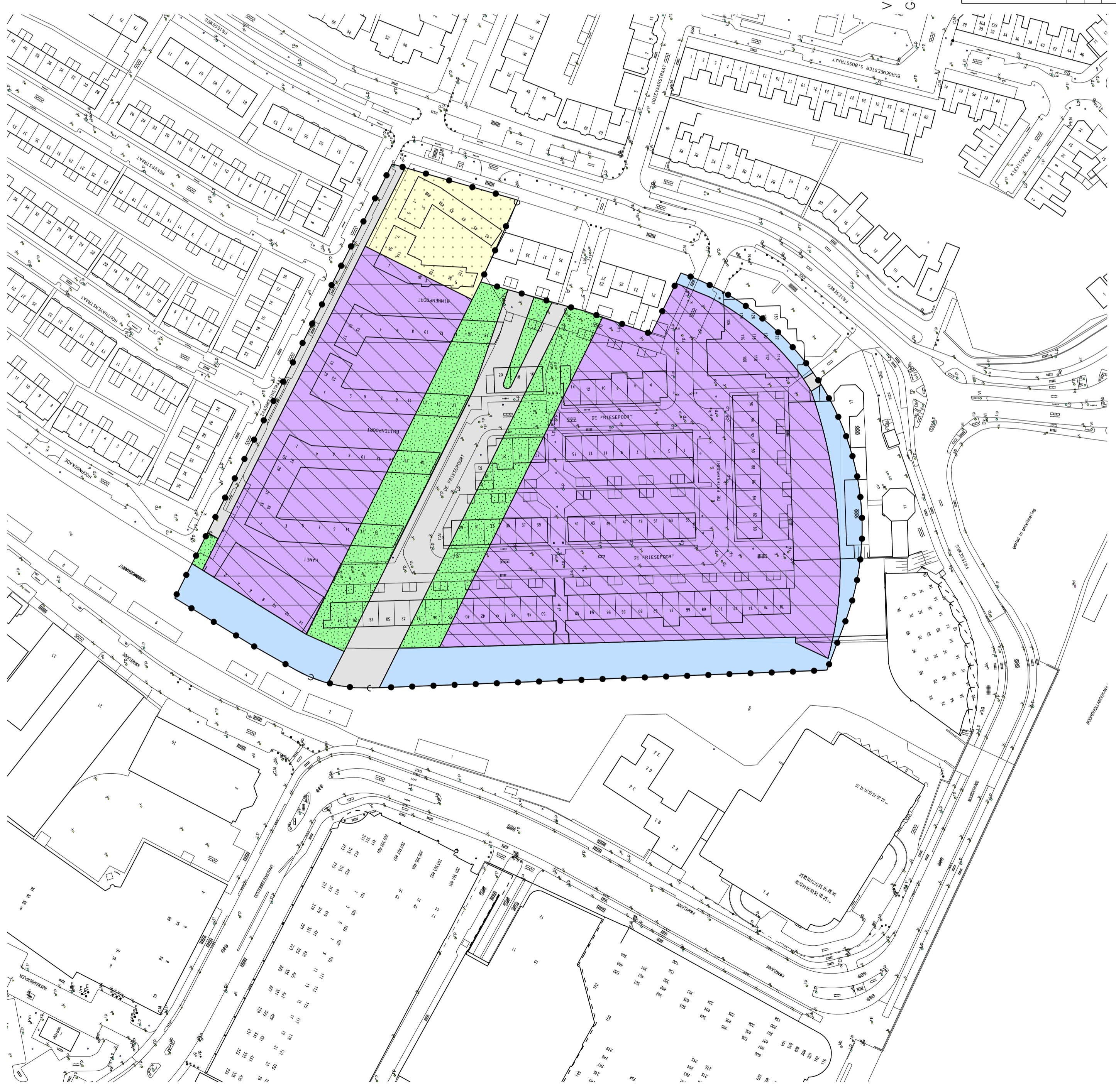


BESTEMMINGEN :

-  industrie en handel
-  openbare weg
-  verkeersdoeleinden
-  openbaar groen
-  openbaar water

AANDUIDINGEN :

-  topografie
-  plangrens
-  bestemmingsgrens
-  bouwgrens

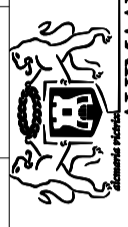


Vastgesteld bij besluit van de Raad der Gem. ALKMAAR DD.: 20-03-75 NR.: 149
 Goedgekeurd bij besluit van Ged.Staten der Prov. N.H. DD.: 06-01-76 NR.: 63

Uitbreidingsplan in onderdelen
"Industrieterrein Noord"
HERZIENING 1963

okt. 2002	DIGITAAL	
IND. DAT.	GET. GEZ.	OMSCHRIJVING V.D. WIJZIGING
AAANT. BEST. TEK.	GEZ.	SCHAAL 1 : 1000
BEST. TEK. NR.	BEST. NR.	DIGITALE PLOT
WERKTEK.NR.	DIENSTJ.	FORM. TEKENING NR.

DIENST STADSONTWIKKELING EN BEHEER
 Sector: SO
 Afdeling: ROM
 Gemeente: ALKMAAR
 Locatie: MALLIGATSPLEIN 10
 Postadres: POSTBUS 63, 1800 BC ALKMAAR
 Telefoon: 072-5488777 Fax: 072-5488777 E-mail: info@alkmaar.nl



A² 20.376