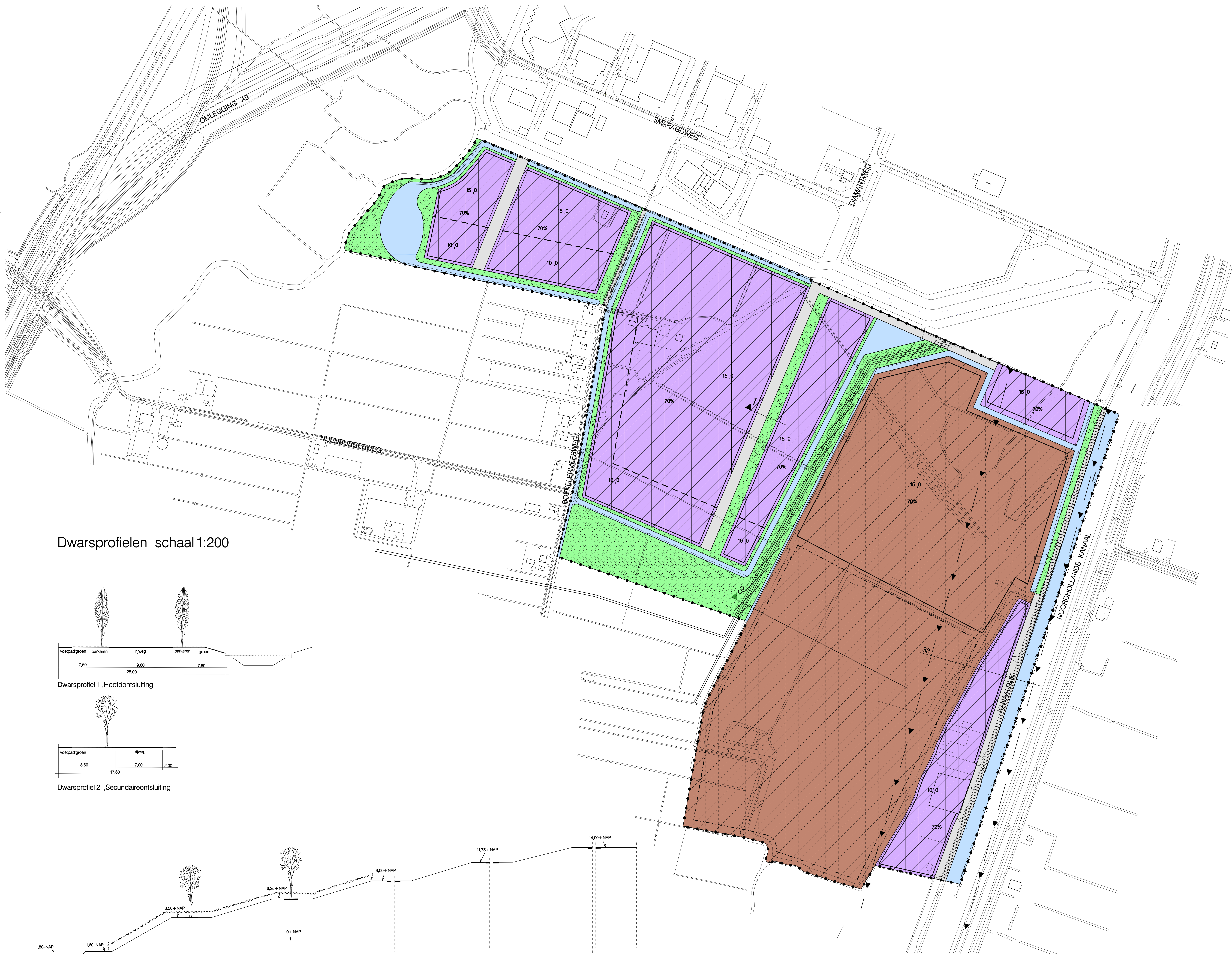



"BOEKELERMEER ZUID 1"

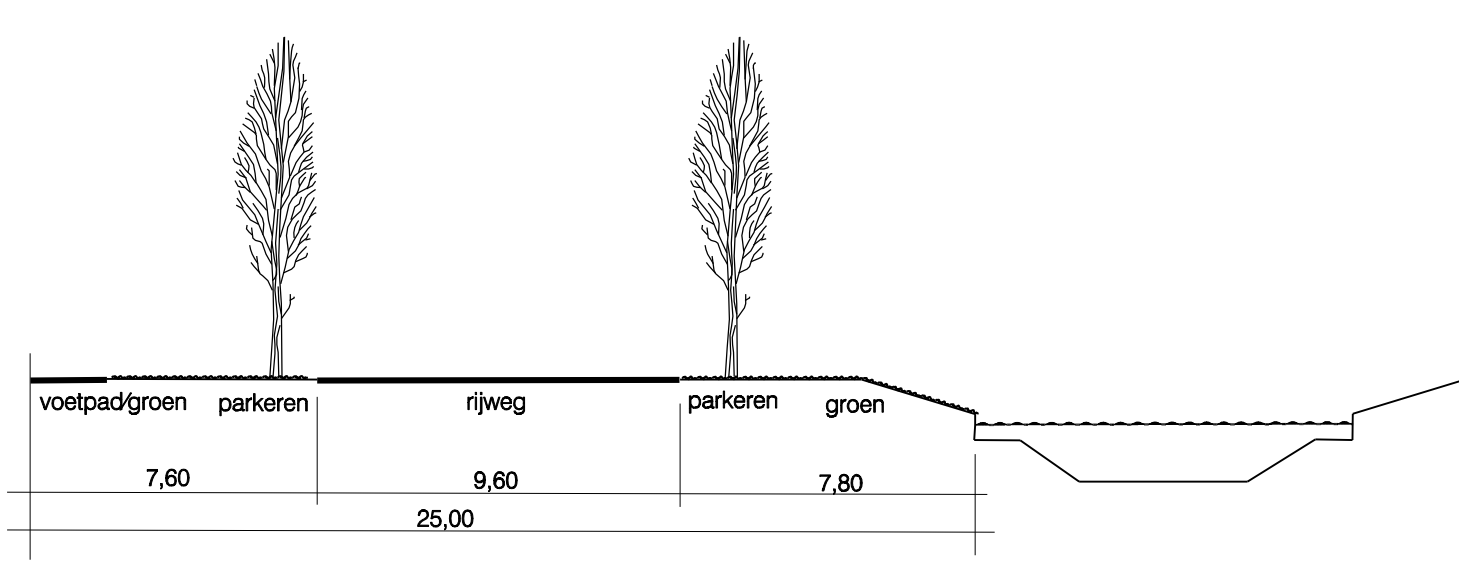


- BESTEMMINGEN :**
- art. 5 Bedrijfsdoeleinden
 - art. 6 Afvalberging
 - art. 7 Groenvoorziening
 - art. 8 Water
 - art. 9 Verkeersdoeleinden
 - art. 10 Leidingenstraat

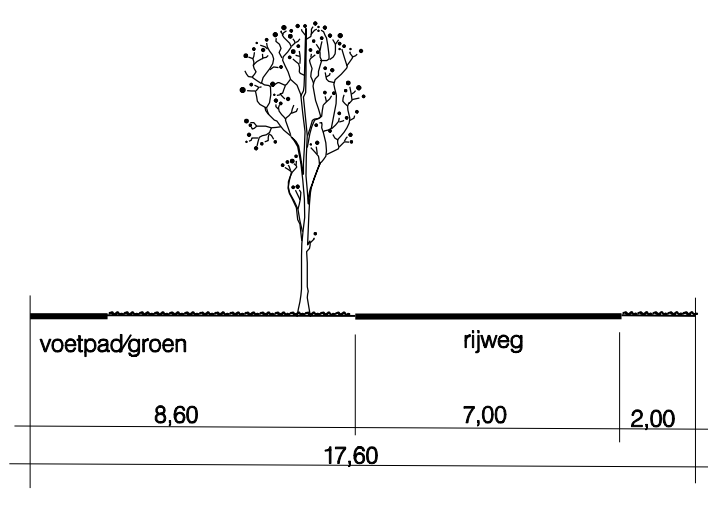
- GRENZEN :**
- Gemeentegrens
 - Plangrens
 - Bouwgrens
 - Bouwhoogtegrens
 - Bestemmingsgrens
 - Stortbed

- AANDUIDINGEN :**
- Topografie
 - Bebouwingspercentage
 - Maximale bouwhoogte
 - Straalpad, met beperkende hoogte
 - Waterkerende dijk
 - Dwarsprofiel

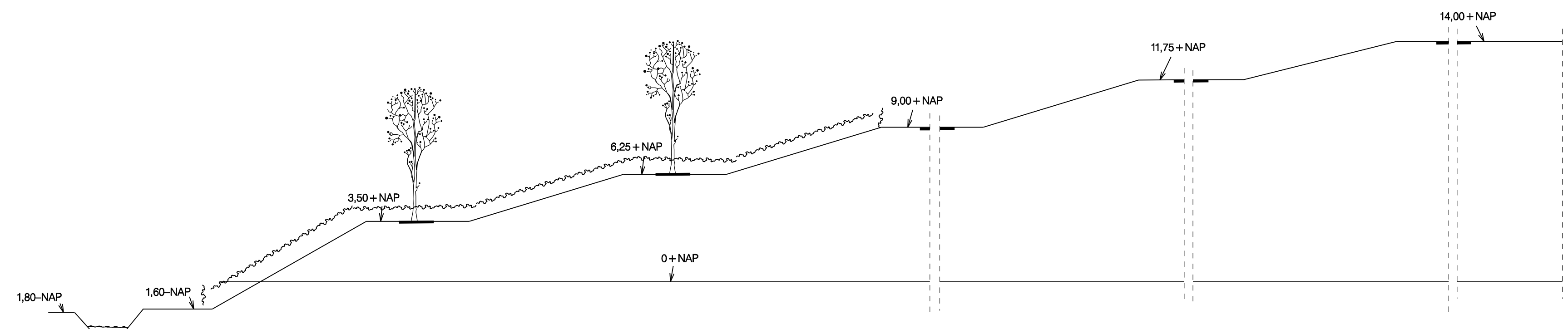
Dwarsprofielen schaal 1:200



Dwarsprofiel 1 ,Hoofdontsluiting



Dwarsprofiel 2 ,Secundaireontsluiting



Dwarsprofiel 3 ,Stortbed

Vastgesteld bij besluit van de Raad der Gem. HEILOO DD.: NR.:
Goedgekeurd bij besluit van Ged.Staten der Prov. N.H. DD.: NR.:

"BOEKELERMEER ZUID 1"		8-4-87	aanpassingen na vooroverleg
Bestemmingsplan		10-4-87	aanpassing na Commissie
		15-4-87	aanpassing na bedenkingen
		16-4-87	stelwijziging
		16-4-87	stelwijziging
NO.	DAT.	GEZ.	OMSCHRIJVING V.D. WIJZIGING
DAT.	16-9-86	GEZ.	
GEZ.	JvdV/AB/JW	BEST. NR.	SCHAAL 1:1 2500
GEZ.		BEST. TEK. NR.	DIGITALE PLOT
GEZ.		DENST.J.	FORM.
DIENST STADSONTWIKKELING EN BEHEER - ALKMAAR		SECTOR R.O.	TEKENING NR.
		Afdeling Stedebouw	A ⁰ 24.539
KEETGRACHT 1, POSTBUS 73, 1800 AB ALKMAAR, TEL. 072-542434, TELEFAX 072-550996			