




Kad. gemeente Alkmaar
Sectie F

Kad. gemeente Alkmaar
Sectie G

Onherroepelijk
Goedgekeurd bij besluit van heden nr. 211
Haarlem, 24 JAN. 1989
Gedeputeerde Staten van Noord-Holland

[Signature]
voorzitter

[Signature]
griffier

-  kadastrale indeling
-  sectiegrens
-  plangrens

Behoort bij besluit van
de raad van 20 Juni 88
nr. 14
De secretaris van Alkmaar,

DE PLANKAART BESTAAT UIT:
blad nr. 22.666 bestemmingen, renvooi en wegverkeerslawaad
blad nr. 22.943 kadastrale indeling

onherroepelijk d.d. 24.10.1989

bestemmingsplan bedrijventerrein „LAANENDERWEG” kadastrale indeling					
IND.	DAT.	GET	GEZ.	OMSCHRIJVING V. D. WIJZIGING	
DAT.	7.11.1985	GEC.		AANT. BEST. TEK.:	SCHAAL: 1:2500
GET.	Rab.	GEZ.	BEST. NR.	BEST. TEK. NR.	WERK NR.:
BER.		GEZ.	DIENSTJ.	WERKTEK. NR.	FORM. TEKENING NR.
OPENBARE WERKEN ALKMAAR				AFDELING: stedenbouw beheer	A2 22.943