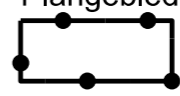


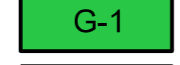
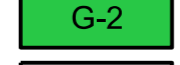



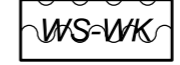

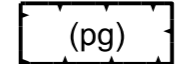

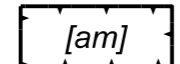









- Plangebied**  
 Plangebiedgrens
- Bestemmingen**
-  GD-1 Gemengd - 1
  -  GD-2 Gemengd - 2
  -  G-1 Groen - 1
  -  G-2 Groen - 2
  -  V Verkeer
  -  V-PG Verkeer - Parkeergarage
  -  WA Water
- Dubbelbestemmingen**  
 WS-WK Waterstaat - Waterkering
- Gebiedsaanduidingen**  
 wro-zone - wijzigingsgebied
- Functieaanduidingen**  
 (pg) parkeergarage
- Bouwvlak**  
 bouwvlak
- Bouwaanduidingen**  
 [am] antennemast
- Maatvoeringaanduidingen**  
 maatvoeringsvlak
-  10 maximale bouwhoogte (m)
  -  15-25 minimale-maximale bouwhoogte (m)
  -  60 maximum bebouwingspercentage (%)
  -  5/8 maximale goot- en bouwhoogte (m)
  -  7000m maximum oppervlakte (bvo) (m2)
- Verklaring**  
 topografische gegevens en bestaande ondergrond

**Planinformatie** 0 25 75m

Datum	Planstatus	Informatie bij	Gemeente Alkmaar
9 september 2011	Voorontwerp	Gemaakt door	Van Riezen & Partners
	Ontwerp		Bureau voor planologie en planontwikkeling
	Vastgesteld		FREDERIKSPLEIN 1 1017 XK AMSTERDAM
	Voorlopige voorziening Raad van State	Schaal	A2 1 : 1000
	Beroep Raad van State	Plancode	NL.IMRO.0361.BP00106-0002