



Uitgelaten!

hondenuitlaat informatie



Losloopgebieden

Verbodsgebieden

Opruim- en aanlijnplicht

Uitgelaten honden!

Veel inwoners in Alkmaar zijn de trotse bezitter van één of meerdere honden. U bent één van die trotse hondenbezitters. Of u nu net een hond in huis heeft genomen of al jaren een hond heeft, elke hondenbezitter ervaart de gezellige momenten samen. Om uw hond gezond en gelukkig te houden, heeft hij beweging nodig. Rennen en spelen is erg belangrijk en daar is ruimte voor nodig. Deze ruimte is er in Alkmaar, het is alleen wel belangrijk dat u zich aan de regels houdt die we hiervoor hebben opgesteld.

De gemeente heeft bijvoorbeeld al bijna 15 jaar losloopgebieden voor honden, maar in de meeste gebieden moeten honden aangelijnd blijven. Ook bent u verplicht de poep van uw hond op te ruimen. In deze folder vindt u de belangrijkste aandachtspunten en regels in het kader van deze opruim- en aanlijnplicht.

Ook vindt u kaarten met losloopgebieden en verbodsgebieden, inclusief de veranderingen die vanaf begin 2010 gelden. Op de kaartjes kunt u per wijk zien waar losloopgebieden zijn en waar de gebieden liggen die verboden zijn voor honden. Met deze informatie weet u precies waar u met uw hond terecht kunt.

Opruim- en aanlijnplicht

Uw hond mag niet overal in Alkmaar loslopen. Er geldt dus een aanlijnplicht. Aanlijnplicht houdt in dat de honden in heel Alkmaar aan de lijn moeten, met uitzondering van de zogeheten losloopgebieden. Ook geldt in heel Alkmaar de opruimplicht. Dit betekent dat iedereen die met een hond loopt ook zelf de hondenpoep moet opruimen. Dat is niet alleen heel logisch, maar ook erg belangrijk. De ruimte in Alkmaar is beperkt en wordt door veel mensen gebruikt. Samen moeten we deze ruimte schoon houden. Hygiëne is een belangrijke reden om de hondenpoep op te ruimen. Veel honden zijn (vaak zonder dat de eigenaar het weet) besmet met spouwwormen. Dit is niet alleen heel vervelend voor de hond, maar kan ook gevaar opleveren voor de gezondheid van mensen en andere honden. Daarnaast leidt de ontlasting van honden tot stankoverlast en



iedereen kent wel de overlast van hondenpoep onder zijn schoen. Hondenpoep is niet voor niets al jaren één van de grootste ergernissen in Nederland.

De aanlijn- en opruimplicht zijn artikelen uit de APV (Algemene Plaatselijke Verordening) van Alkmaar. Als u zich niet aan deze regels houdt, kunt u dus een boete krijgen. Aangezien er voldoende mogelijkheden zijn om poep op te ruimen is het niet nodig om een boete te riskeren. Hondenpoep kunt u namelijk in elke afvalbak in Alkmaar kwijt. En met een hondenpoepzakje is het gemakkelijk om de uitwerpselen op te ruimen. Om het u nog gemakkelijker te maken, is er in Alkmaar een aantal 'hondenhaltes' met gratis opruimzakjes geplaatst. Deze hondenhaltes, waar u de hondenpoep ook in kwijt kunt, staan op meerdere plekken in de wijk Vroonermeer en in het park Rekerhout.

De opruimzakjes zijn daarnaast gratis bij alle wijkmeesters af te halen. Genoeg redenen dus



om hier gebruik van te maken! Voor adressen van de wijkmeesters kunt u kijken op www.alkmaar.nl. Bij deze folder treft u een hondenpoepzakje aan zoals u die aantreft bij de hondenhaltes.

Losloopgebieden



Honden hebben iedere dag beweging nodig. In een groot aantal gebieden mag u wandelen zonder uw hond aan te lijnen. Dit wordt aangegeven met groene bordjes waarop een rennend hondje te zien is. Het gras in de losloopgebieden is niet te hoog zodat de honden lekker kunnen rennen. Als eigenaar van de hond blijft u natuurlijk verantwoordelijk voor uw hond.

Let op: losloopgebieden zijn geen uitlaatgebieden, ook hier geldt de opruimplicht.

Verbodsgebieden

Op speelplaatsen en in veel natuurgebieden mogen honden niet komen. Het hondenverbod voor speelplaatsen spreekt voor zich. Maar ook het verbod in natuurgebieden heeft een duidelijke reden. In gebieden met bijzondere natuurwaarden leven dieren die rust nodig hebben, zoals water- en weidevogels en kleine zoogdieren, waaronder egels. De geur, het blaffen en het jachtgedrag van honden verstoren de rust die deze dieren nodig hebben om te kunnen slapen, eten en voortplanten. Ook bijzondere planten zijn niet gebaat bij hon-

den. Een hond kan vegetatie vernielen en er zijn diverse bijzondere plantensoorten die niet tegen hondenpoep kunnen. Op plekken waar veel hondenpoep ligt, krijgen grassen en brandnetels de overhand.

De verbodsgebieden zijn herkenbaar aan paal-



tjes met een rood bordje. Speelplekken zijn altijd verboden voor honden (dus ook waar geen bordje staat).

Wilt u meer weten over het hondenbeleid in de gemeente Alkmaar? Kijk dan op www.alkmaar.nl. Ook kunt u vragen per e-mail sturen naar post@alkmaar.nl, of telefonisch contact opnemen via het gemeentelijk telefoonnummer: 14 072.



Wijk Zuid

Losloopgebieden

- 1.2.1 Berm Leliestraat tussen Boomkampstraat en Frits Conijnlaan.
- 1.2.2 Middenberm Nassaulaan tussen Kennemersingel en Nassauplein.
- 1.2.3 Alkmaarderhout, gedeelte Voorhout, tussen Metiusgracht, Harddraverslaan, Prinses Julianalaan en Kennemerstraatweg.
- 1.2.4 Groengebied "de Krocht" tussen Prins Bernhardlaan en Israëliische Begraafplaats, Westerweg, achter voormalige gevangenis Schutterswei.
- 1.2.5 Groenstrook Colijnstraat en Wibautstraat en begrensd door de Vondelstraat en A. Kuypersstraat.
- 1.2.6 Groenstrook Graaf Jankade tussen Maurits kade en Frederik Hendriklaan.
- 1.2.7 Groenstrook Mauritskade tussen Heilooerdijk en Wendelaarstraat.
- 1.2.8 Groenstrook Ernst Casimirstraat en tussen voetpad en het water.


Verbodsgebieden

- 1.1.1 Groengebied Nassauplein.
- 1.1.2 De tuin en vijver voor het gebouw dat bekend staat als Westerlicht.
- 1.1.3 Alkmaarderhout, gedeelte dat bekend staat als de muziektuin.
- 1.1.4 Paddenpoel in de Alkmaarderhout begrensd door de begraafplaats St. Barbara, Zandersweg, Nieuwe Houtpad en de Beatrixlaan.

Wijk Zuid



 Losloopgebied

 Verbodsgebied

Wijk Oudorp

Losloopgebieden

- 2.2.1** Groengebied Beverkoog, langs het Achtergeestpad, ter hoogte van Achterweg 2 en brug Achterweg 8 met uitzondering van de fietspaden.
- 2.2.2** Evenemententerrein Hoornsevaart.
- 2.2.3** Oudorperhout, Wiekenpad, Nieuwburgpad.
- 2.2.4** Groenstrook Prunuslaan, achter huisnummers 119 en 121 en grenzend aan het water.
- 2.2.5** Groengebied Oudorperhout Zuid-West, grasveld achter de Zeswielschool.
- 2.2.6** Berm tussen huizen en water in, tussen Slotlaan en Munnikenweg.
Kasteellaan aan weerszijden van het water tussen Kasteellaan 57 en 62.
Berm tussen huizen en water in, tussen Kasteellaan 57 en Dommelstraat.
- 2.2.7** Groenstrook langs het water, het Maastraatpad, Waalstraatpad en het Gravenpadweg.
- 2.2.8** Groenstrook Vesta- en Cerresstraat, begrensd door Saturnusstraat, water en Terrasstraat.
- 2.2.9** Berm Oudorperdijkje, tussen nieuwe Schermerweg, Edisonweg en Oudorperdijkje.
- 2.2.10** Industrierrein Oudorp, begrensd door de Einsteinstraat, Edisonweg en Lorentzstraat.


Verbodsgebieden

- 2.1.1** Natuurgebied Oudorperhout tussen Molenkade en Munnikenweg, begrensd door het tuinderperceel Molenkade 5 en de brug ten westen van de volkstuinten. Het Nieuwburgpad en het Zwijnsmeerpad is aanlijngebied.
- 2.1.2** Trapveld en skatebaan gelegen aan de Munnikenweg en langs het voetpad naar de Vuuk. Het voetpad langs het trapveld en skatebaan is aanlijngebied.
- 2.1.3** Voetpad tussen het steenovenpad en het Zwijnsmeerpad.
- 2.1.4** Groenstrook Oudorp, aan de zuidkant van de Munnikenweg begrensd door de Gravenweg, Manenburg en het Zwijnsmeerpad.

Wijk Oudorp



 Losloopgebied

 Verbodsgebied

Wijk Overdie

Losloopgebieden

- 3.2.1** Berm Coornhertkade, tussen Brederostraat en het gebouw Parkstede.
- 3.2.2** Berm Kortenaarkade, tussen Corn. Evertsenplein en de Ruyterstraat.
- 3.2.3** Park Oosterhout, de groenstrook in het noorden begrensd door het water tussen de Coornhertkade, in het zuiden door het water, aan de westkant door het Grimbeertpad en aan de oostzijde door het evenemententerrein/trapveld met uitzondering van het speelterrein en de vlindertuin.
Het groengebied ten noorden van de Alkmaarse Boys aan de noordzijde begrensd door het water.
- 3.2.4** Groenstrook grenzend aan de Vondelstraat, begrensd door v. Alphenstraat, Pieter Langendijk traat en het water.
- 3.2.5** Groengebied Ommering achter panden Lorrenenlaan en begrensd door Ommering, Koelmalaan, Bestevaerstraat en Oude Heilooërdijk.
- 3.2.6** Groengebied Zandput-Noord tussen de Laanenderweg en Diamantweg en begrensd door Ommering en water.
- 3.2.7** Groenstrook Melis Stokelaan aan het water, begrenst flats Melis Stoke en Zonkant.
- 3.2.8** Groenstrook grenzend aan de Bilderdijkstraat, langs het water tussen de Justus v. Effenstraat en de Montalbaenpad.
- 3.2.9** Groenstrook op de hoek grenzend aan de Montalbaen, begrensd door het water tot de Arcadialaan.


Verbodsgebieden

- 3.1.1** In het groengebied Oosterhout de 2 gazons rondom de speelplekken.
- 3.1.2** In het park Oosterhout het trapveld aan de oostelijke kant van het park.
- 3.1.3** Ecologische zone op het bedrijventerrein Boekelermeer.

Wijk Overdie



 Losloopgebied

 Verbodsgebied

Wijk West

Losloopgebieden

- 4.2.1 Groenstrook ten westen van het Noord-Hollands Kanaal langs de oostelijke kant van de Helderse weg, begrensd door de Koedijker Vlotbrug, nabij AMOCO.
- 4.2.2 Groenstrook Diepenbrocklaan en Verdijkstraat, evenwijdig aan de Martin Luther Kingweg en begrensd door de Johan Wagenaarkade en Huiswaarderweg.
- 4.2.3 Groenstrook rondom de Stadskwekerij begrensd door Jan van Scorelkade, Haydnlaan en Houtvaart, met aansluiting op het stuk aan de oostelijke kant van de Stadskwekerij langs begrensd door Mahlerstraat en brug rioolwaterzuiveringinstallatie.
- 4.2.4 Groenstrook Steesloot tussen de Steesloot en Jan van Goyenstraat begrensd door Hobbemalaan en van Ostadelaan.
- 4.2.5 Groengebied Egmonderhout-Noord tussen Martin Luther Kingweg en van de Veldelaan en begrensd door Terborchlaan (met uitzondering van het moerasgebied).
- 4.2.6 Groenstrook langs Hoevervaart, tussen de Martin Luther Kingweg en Steesloot.
- 4.2.7 Groenstrook aan de westkant van de Spoorsloot tussen kalkovensweg en Fritz Conijn-tunnel.
- 4.2.8 Hoek op terrein bij ijsbaan De Meent, ten westen van kruising Martin Luther Kingweg en Hoeverweg.
- 4.2.9 Groengebied Honkpad tussen Honkpad en Martin Luther Kingweg en begrensd door de sportvelden van Alcmaria Victrix.


Verbodsgebieden

- 4.1.1 Natuurgebied Viaanse Molen tussen Steve Bikoweg, Huiswaarderweg, Bergerringvaart en het fietspad tussen Verdijkstraat en Havinghastraat.
- 4.1.2 De groenstrook langs de Martin Luther Kingweg, begrensd door de Kees Boekestraat, aangrenzend aan de Kamer van Koophandel en de sloot.
- 4.1.3 Moerasgebied aan de Noord-zijde van de Egmonderhout-Noord, ter hoogte van de Van de Veldelaan en het eiland in de Egmonderhout.
- 4.1.4 Natuurgebied Egmonderhout Zuid tussen Terborchlaan, Honkpad, Martin Luther Kingweg en Van de Veldelaan.

Wijk West



 Losloopgebied

 Verbodsgebied

Wijk Huiswaard/Vroonermeer

Losloopgebieden

- 5.2.1** Groengebied achter de Annie M.G Schmidtstraat.
- 5.2.2** Groenstrook tussen de Nollenweg en Vlietwaard in, begrensd door Huiswaarderweg en Drechterwaard.
- 5.2.3** Groenstrook Vennewaard evenwijdig met de Huiswaarderweg, begrensd door Schinkelwaard en tunnel Vennewaard.
- 5.2.4** Groenstrook Muiderwaard tegen Huiswaarderweg, begrensd door Rekerdijk, Muiderwaard en Neswaard.
- 5.2.5** Berm Noorderkade tussen Muiderwaard en Oude Kanaaldijk tot aan de Vlielandbrug.
- 5.2.6** Groenstrook Hornwaard langs het water, begrensd door de Noorderkade en de brug van Hornwaard naar Drechterwaard.
Groenstrook achter Broekerwaard, Bannewaard en Bregwaard, begrensd door spoor­sloot, Noorderkade en Drechterwaard.
- 5.2.7** Vroonermeerpad vanaf de S. Carmiggeltstraat tot aan het grondgebied van Langendijk aan beide zijden van het pad. (met uitzondering van het broedseizoen van 15 maart tot 15 juni).


Verbodsgebieden

Er zijn geen verbodsgebieden aangewezen in deze wijken.

Wijk Huiswaard/Vroonermeer



 Losloopgebied

 Verbodsgebied

Wijk de Mare

Losloopgebieden

- 6.2.1** Groenstrook Gaffelstraat aan het water tussen de volkstuinten en de Spadestraat.
- 6.2.2** Groenstrook tussen Harpoenstraat en fietspad Waterpaspad, begrensd door het water en fietspad 't Rakpad.
- 6.2.3** Groenstrook langs de oostelijke kant van de Oudieplas, evenwijdig met de Laan van Athene.
- 6.2.4** Groenstrook Havikweg tegen geluidswal Schagerweg N245 begrensd door de Sperwerstraat en Laan van Darmstadt.
- 6.2.5** Groenstrook tussen de Ringsloot en het Ringslootpad, begrensd door de Laan van Athene en de Vogelweg.
- 6.2.6** Groenstrook aan beide zijden van het fietspad Drevelpad. Met uitzondering van het gedeelte ten noordwesten van de kruising van de fietspaden Drevelpad en 't Rakpad.
- 6.2.7** Groenstrook aan de Noordzijde van het fietspad Priemspilstraat.
- 6.2.8** Groenstrook Turfsteker-, Zeepzieder-, en Olieslagerstraat langs het water.
- 6.2.9** Groenstrook Haringvlietpad en Schoenerpad begrensd door de Laan van Straatsburg, Laan van Darmstad en de Schagerweg N245.
- 6.2.10** Groengebied Rekerhout Noord-Oost, grenzend aan de Laan van Straatsburg.
- 6.2.11** Groenstrook aan de oostelijke kant van het Noordhollands kanaal, ten westen van het fietspad Oude Kanaaldijk, tussen Schoenmakerstraat en fietspad Priem- Spilstraat.
- 6.2.12** Groengebied Rekerhout West, zuidelijk van de Bakkerstraat en Schipperstraat.
- 6.2.13** Groenstrook Klompenmakerstraat en Klokkengieterij begrensd door fietspad Oude Kanaaldijk en Kanaaldijk.
- 6.2.14** Groengebied Rekerhout Zuid tussen de kruidentuin en het benzinestation.


Verbodsgebieden

- 6.1.1** Natuurgebied 't Rak –Noord achter de lintbebouwing en tussen het fietspad van de Elgerweg naar de Kanaaldijk, het water, Waterpas-, Houweel- en Sikkelstraat. Het Rakpad is als aanlijngebied aangewezen.
- 6.1.2** Natuurgebied de Rekerhout.
- 6.1.3** Kruidentuin en dierenboerderij in de Rekerhout.

Wijk de Mare



 Losloopgebied

 Verbodsgebied

Wijk Daalmeer/ Koedijk

Losloopgebieden

- 7.2.1** Groenstrook De Landman tussen De Hertog en fietspad Dijk en Waardpad.
- 7.2.2** Groenstrook langs het water en fietspad Dijk en Waardpad, tussen Fauststraat en fietspad Columbuspad.
- 7.2.3** Groenstrook Molentocht-noord bij Pater Schiphorststraat en fietspad Molentochtpad.
- 7.2.4** Groenstrook De Omloop, Klippad en De Klip langs de Ringvaart.
- 7.2.5** Groenstroken aan weerszijden van fietsbrug Daalmeerpad aan de Laan van Keulen.
- 7.2.6** Groenstrook langs de Schagerweg vanaf de Fideliostraat tot aan het Daalmeerpad.
- 7.2.7** Groenstrook Daalmeerpad, rondom het speelveld.
- 7.2.8** Groengebied " Groene Voet" bij Molentocht en Andalusiëstraat, begrensd door Klaas Bootpad en Andalusiëpad.


Verbodsgebieden

- 7.1.1** Zuidoostelijk gedeelte van het natuurgebied de Groene Voet tussen het fietspad Molentochtpad naar de Koolmeesstraat en de Ringvaart. Het zuidwestelijke gedeelte van het natuurgebied de Groene Voet tussen het fietspad Molentochtpad naar de brug naar de Brouwerij.

Wijk Daalmeer/ Koedijk



 Losloopgebied

 Verbodsgebied

Wijk Centrum

Losloopgebieden

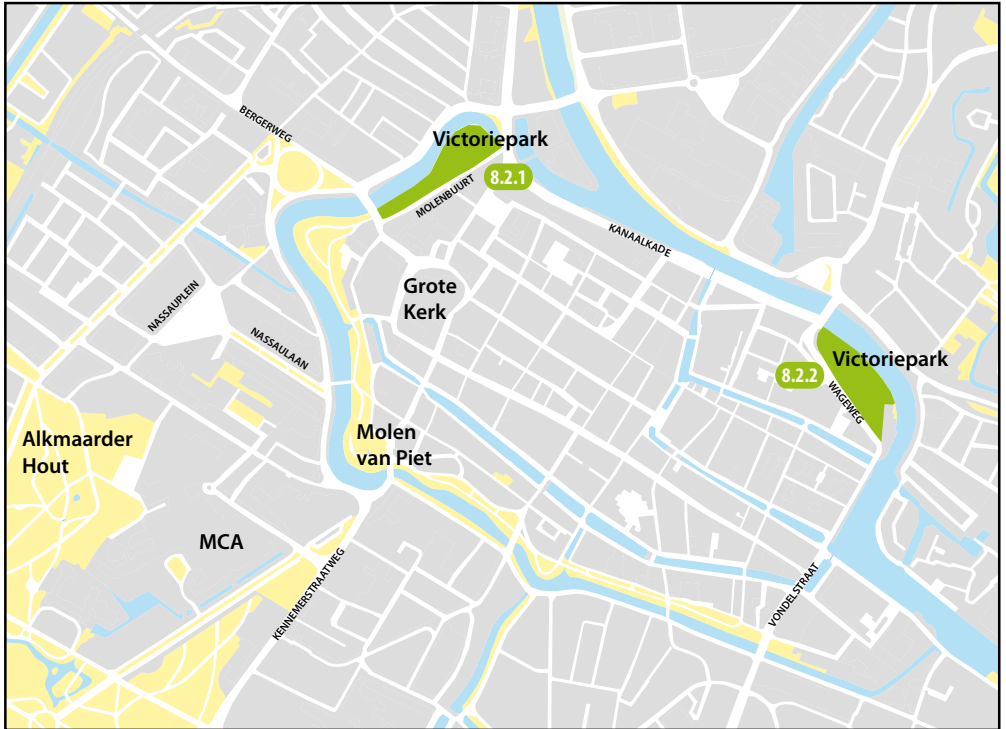
8.2.1 Bolwerk bij Molenbuurt begrensd door Zevenhuizen en Kanaalkade.

8.2.2 Groengebied het Victoriepark


Verbodsgebieden

Er zijn geen verbodsgebieden in deze wijk aangewezen

Wijk Centrum



 Losloopgebied

 Verbodsgebied

