Maatregelen
Schaal: 1:500

Bergerhout
Geestersingel
30
12. ophangen roulerend snelheidsdisplay
5. busvriendelijke verkeersplateau zie detail 5
12. ophangen roulerend snelheidsdisplay
12. ophangen roulerend snelheidsdisplay
2.25
Cabeljaustraat
Clarissenbolwerk
Zevenhuizen
Kanisstraat
Geest
Sint Katherijnenstraat
Van Rietwijckstraat
Scheteldoekshaven
Lindegracht
Clarissenburt
12. ophangen roulerend snelheidsdisplay
12. ophangen roulerend snelheidsdisplay
Kennemersingel
6. busvriendelijke verkeersplateau, langsparkeerstrook in plateau zie detail 5
2.25
Koornlaan
7. busvriendelijke verkeersplateau, langsparkeerstrook in plateau zie detail 5
12. ophangen roulerend snelheidsdisplay
2.25
Kennemersingel
12. ophangen roulerend snelheidsdisplay
A
A
bestaande inritconstructie
2.17
busperron
8. nieuw busperron, 2 meter breed, bus halteert op rijbaan, fiets achterlangs, op- en afrit creëren voor mindervaliden, zie detail 1
verplaatsen bushok ca. 5 m
8. verbreden en doortrekken middengeleider
8. aanbrengen verharding en kantmarkering (geen asmarkering)
3.50
30
Nassaulaan
Nassaulaan
Clarissenbolwerk
Clarissenburt
12. ophangen roulerend snelheidsdisplay
9. busvriendelijke verkeersplateau, langsparkeerstrook in plateau zie detail 5
2.25
12. ophangen roulerend snelheidsdisplay
Marienlaan
Vogelezang
Vrouwenstraat
12. ophangen roulerend snelheidsdisplay
12. ophangen roulerend snelheidsdisplay
10. busvriendelijke verkeersplateau, zie detail 5
10. doortrekken middengeleider
2.25
30
Varnebroek
Varnebroek
Metiusstraat
Heilooerbrug
11. verbreden en doortrekken middengeleider, linksafvak verwijderen
30
N

Dwarsprofiel A - A

schaal 1:50

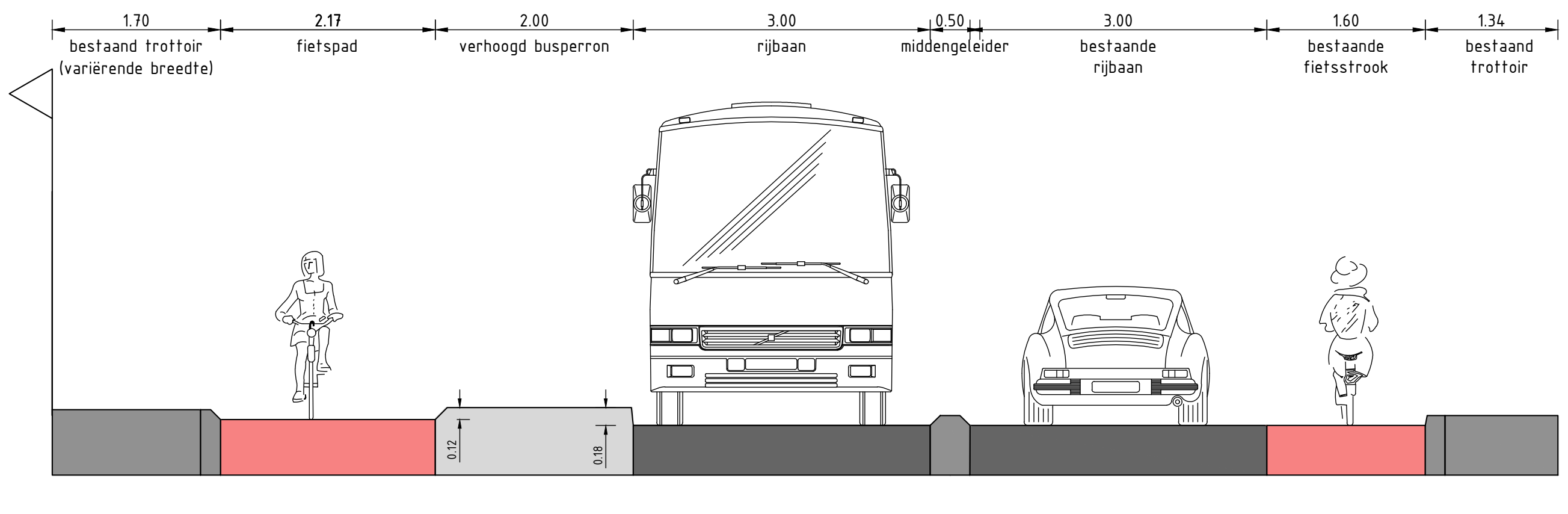
15.21
1.70
bestaand trottoir (variërende breedte)
2.17
fietspad
2.00
verhoogd busperron
3.00
rijbaan
0.50
middengeleider
3.00
bestaande rijbaan
1.60
bestaande fietsstrook
1.34
bestaande trottoir
0.12
0.18

Situatie
schaal: n.v.t.

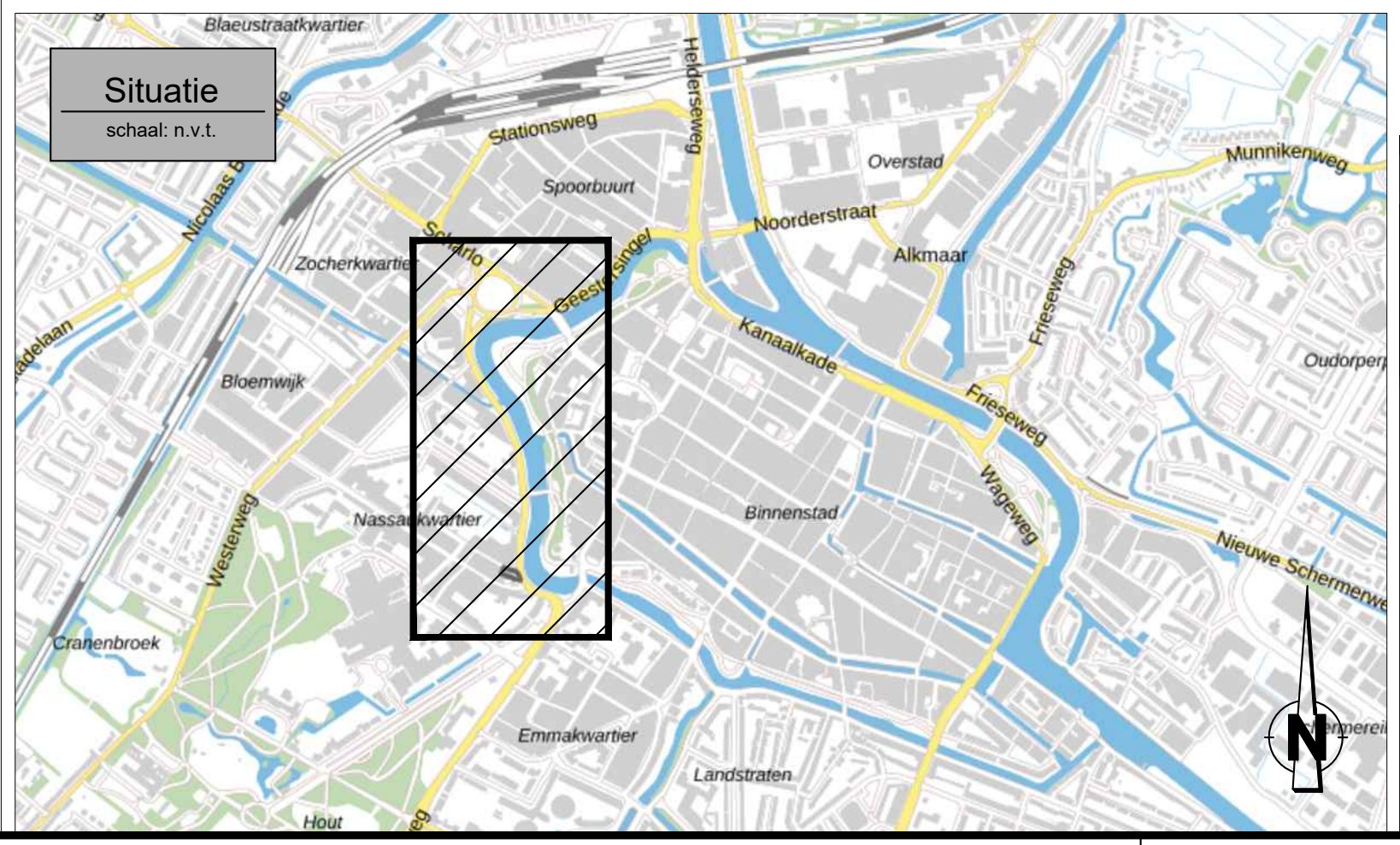
Blaeustraatkwartier
Stationsweg
Heiloerseweg
Spoorbuurt
Overstad
Munnikenweg
Nicolaas Beetslaan
Zocherkwartier
Noorderstraat
Alkmaar
Geestersingel
Kanaalkade
Friesweg
Oudorperpolder
Bloemwijk
Friesweg
Nassaukwartier
Binnenstad
Wageweg
Westerweg
Nieuwe Schermerweg
Cranenbroek
Emmakwartier
Landstraten
Hout

PRINCIPEDETAILS

detail 1:
bushalte in een GOW30 (halteren op de rijbaan) fiets achter en fietsstrook onderbroken
1:200

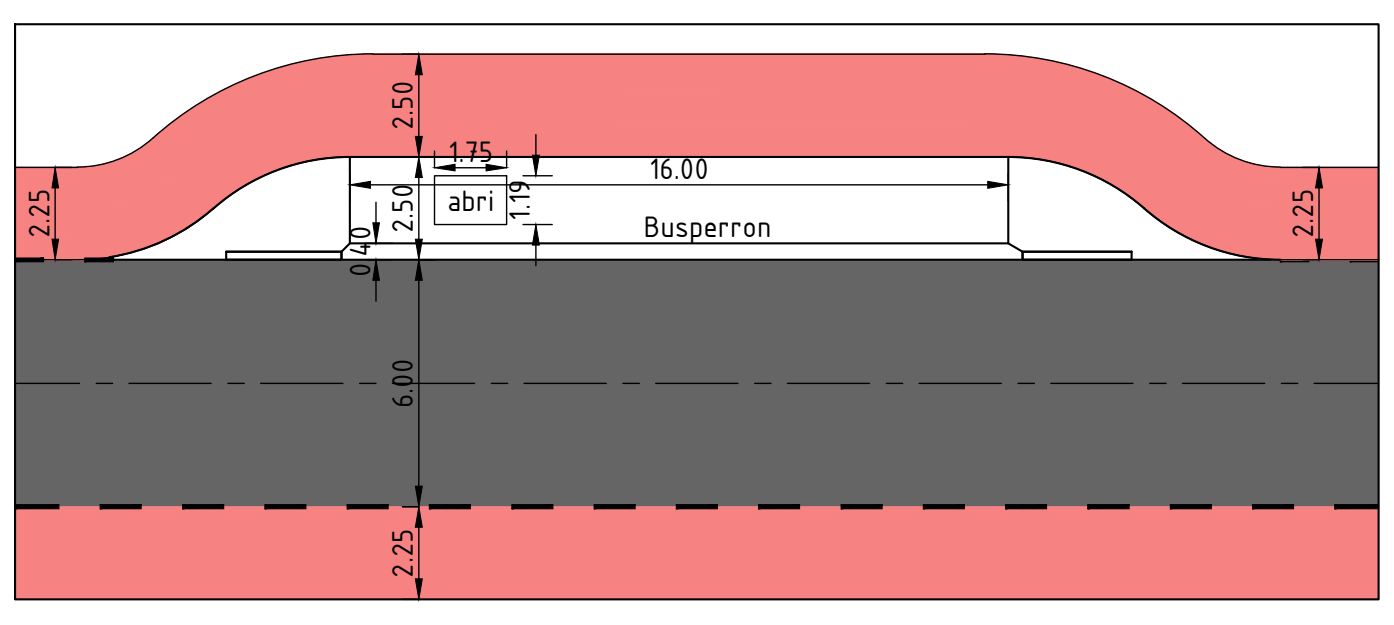
2.50
1.75
16.00
abri
1.19
2.50
Busperron
0.40
2.25
6.00
2.25
2.25

detail 2:
bushalte in een GOW30 (halteren op de rijbaan) fiets voorlangs
en fietsstrook onderbroken
1:200

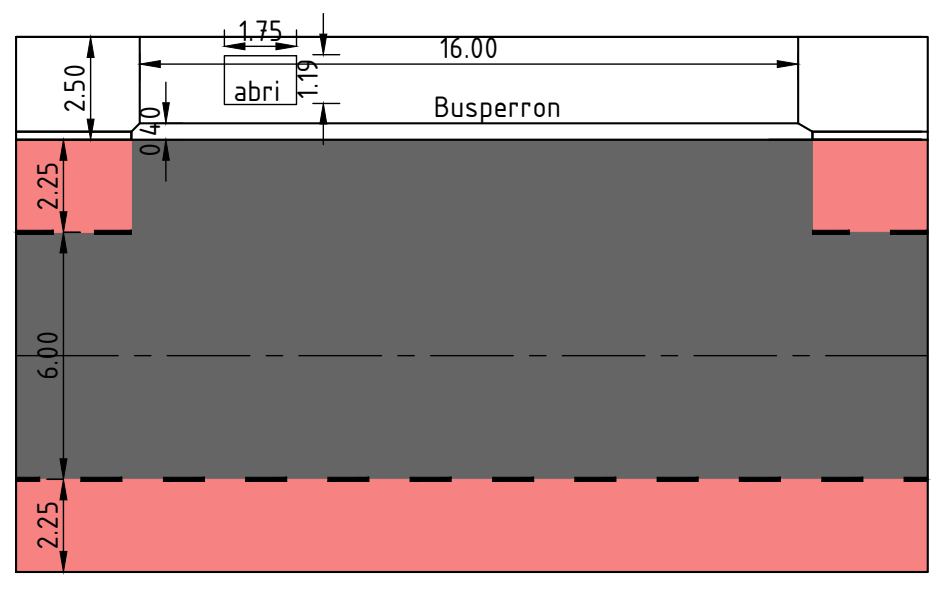
1.75
16.00
2.50
abri
1.19
Busperron
0.40
2.25
6.00
2.25

detail 3:
voorrangskruispunt GOW30 met ETw30
1:200

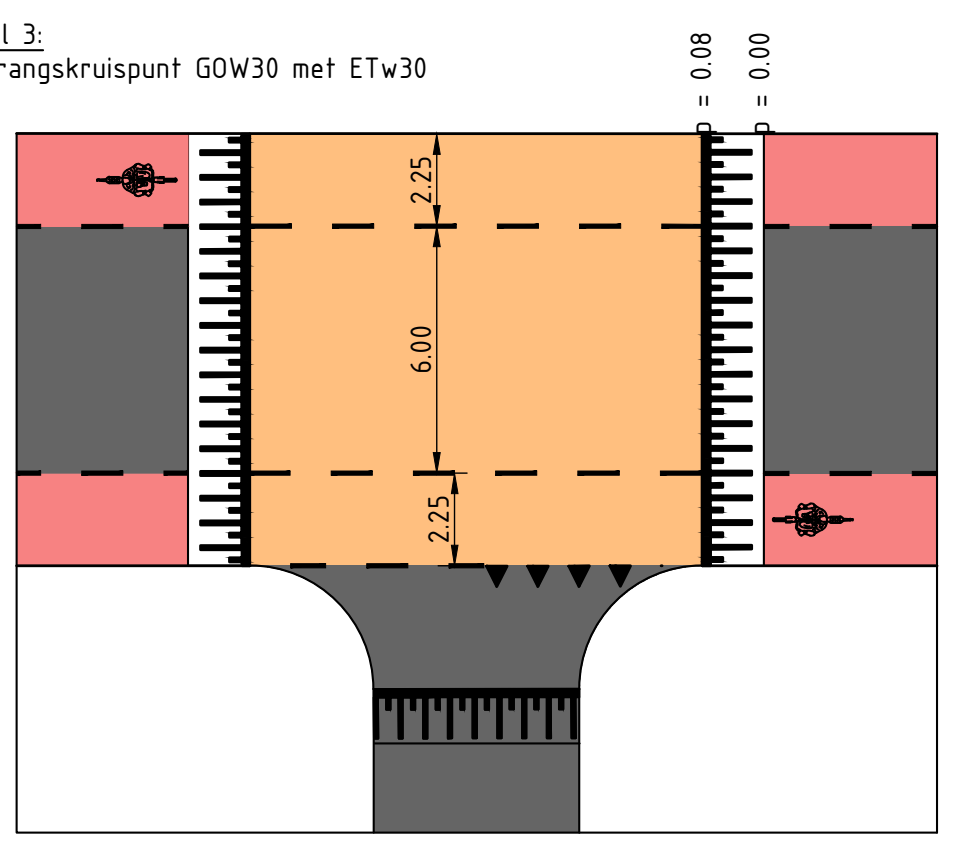
p = 0.08
p = 0.00
2.25
6.00
2.25

detail 4:
voetgangersoversteekplaats
1:200

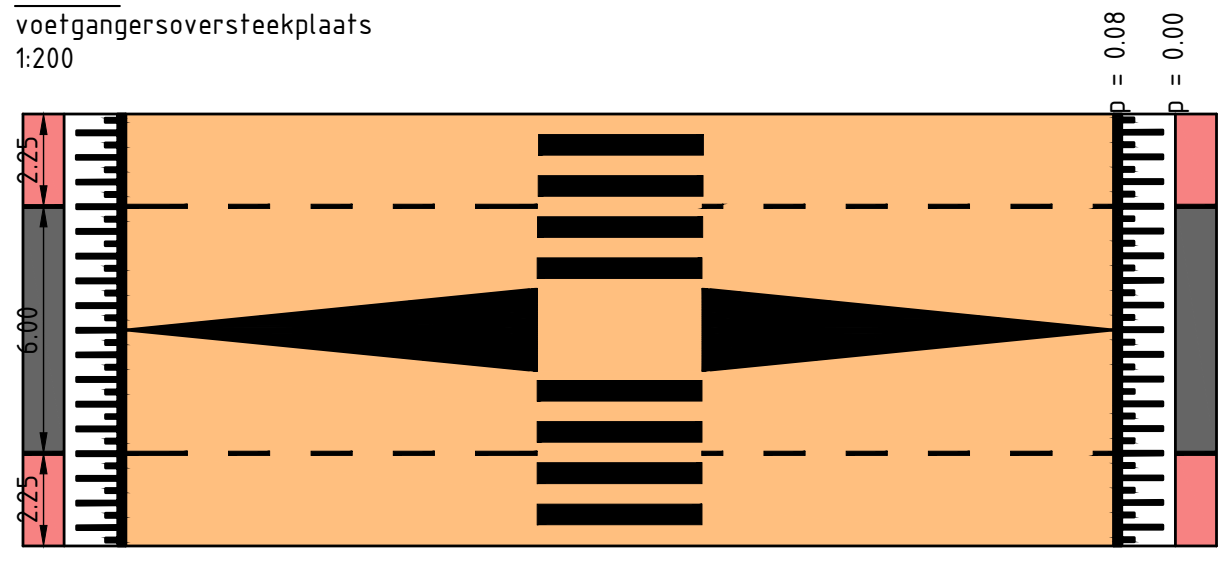
p = 0.08
p = 0.00
2.25
6.00
2.25

detail 5:
busvriendelijke drempel in een GOW30
1:200

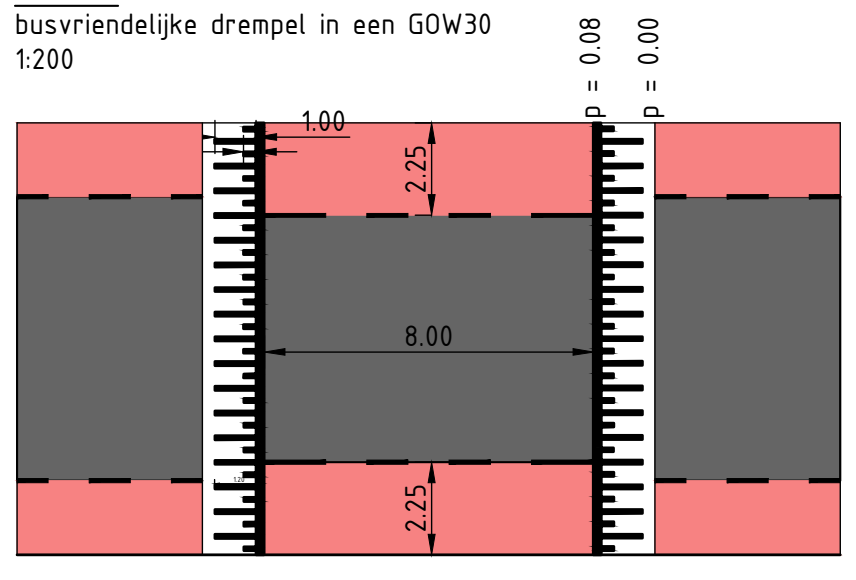
p = 0.08
p = 0.00
1.00
2.25
8.00
2.25

detail 6:
drempel in een GOW30
1:200

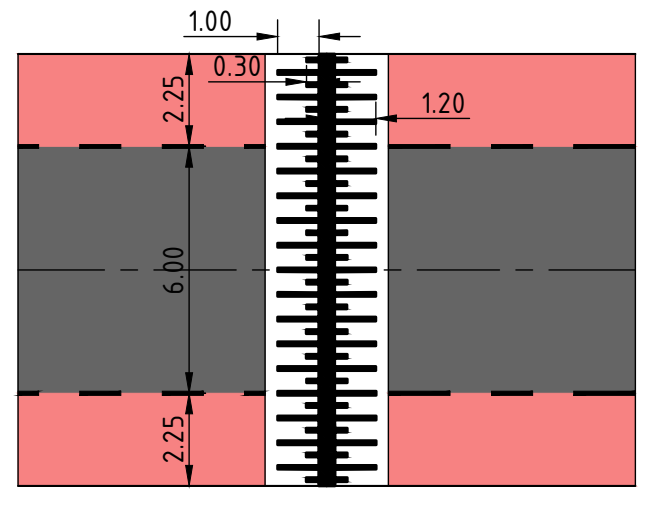
1.00
0.30
1.20
2.25
6.00
2.25

detail 7:
tijdelijke GOW30-drempel
1:200

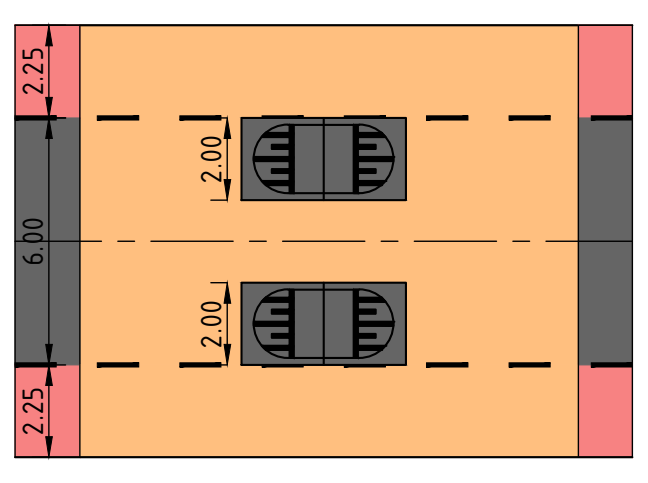
2.25
2.00
6.00
2.00
2.25

detail 8:
tijdelijke drempel
1:200

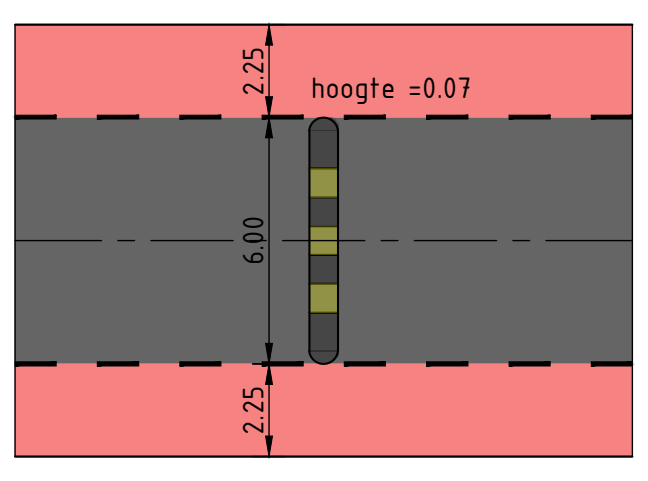
2.25
hoogte =0.07
6.00
2.25

coördinaten in meter [m] in het actueel RD-stelsel, tenzij anders vermeld
maten in meter [m], tenzij anders vermeld
materiaalmaten in millimeter [mm], tenzij anders vermeld
peilmaten in meter [m] t.o.v. NAP, tenzij anders vermeld
kabels en leidingen indicatief weergegeven

Symbool	Wijziging	Datum	Getekend	Gecon.	Vrijgave	Omschrijving

opdrachtgever
DTV
A: Reduitlaan 25D
4814 DC Breda
T: 076 - 513 6600
I: www.dtv.nl
E: info@dtv.nl

project
Kennemer -en Geestersingel
Alkmaar

omschrijving
Schetsontwerp
Nieuwe situatie - maatregelen

CivielPlan
A: Europark 26
4904 SX Oosterhout (NB)
T: 0183 - 30 71 73
I: www.civielplan.nl
E: info@civielplan.nl

getekend	gecontroleerd	geautoriseerd
M. Hamvi	P.A. van Loon	P.A. van Loon

documentstatus	besteksnummer
CONCEPT	

datum	formaat	versie	schaal	bladnr.	van
23-06-2025	A0.1A4	1	1:500	1	1

projectnummer	tekeningnummer
CP25DB1694	1694-SO-011

bestandsnaam : 20250623-1694-SO.dwg
sheetnaam: 011