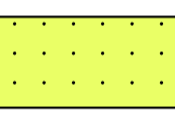






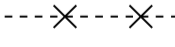


- BESTEMMINGEN :**
-  Agrarische doeleinden { veehouderij, akkerbouw, tuinbouw
 -  Verkeerswegen { bermen, wegsloten, fietspaden
 -  Water met oevers.

- AANDUIDINGEN :**
-  Topografische ondergrond
 -  Bestemmingsgrens
 -  Voorgevelrooilijn
 -  Gemeente grens
 -  Plangrens.

Vastgesteld bij besluit van de Raad der Gem. BERGEN DD.:28-08-1959NR.:
Goedgekeurd bij besluit van Ged.Staten der Prov. N.H. DD.:19-10-1960 NR.: 296

**GEMEENTE BERGEN
UITBREIDINGSPLAN IN HOOFDZAAK**

DAT. AUG. 1959	GEZ.	DAT. FEBR. 2003	GEDIGITALISEERD	SCHAAL 1 : 5000
GET.	GEZ.	GET. F.KEUSPER		DIGITALE PLOT
GEZ.	GEZ.	GEZ.	OMSCHRIJVING V.D. WIJZIGING	FORM. TEKENING NR.


sector : STADSONTWIKKELING
 afdeling : RUIMTELIJKE ORDENING en MILIEU
 bezochadres : MALLEGATSPLEIN 10
 postadres : POSTBUS 58, 1800 BC ALKMAAR telefoon: 072-5488888 fax: 072-5488777 Email adres: post@alkmaar.nl