


BESTEMMING :


 Gemengde bebouwing.

AANDUIDINGEN :

 Topografische indeling


 Bestaande bebouwing

 Plangrens, tevens bestemmingsgrens

 Plangrens, tevens bestemmings- en/of bouwgrens

 Bouwgrens

 12.5 Maten in meters

 15 Maximum bouwhoogte in meters

70% Maximum bebouwingspercentage ~~voor het bouwperceel~~

Zie begripsbepalingen in het best plan.

VASTGESTELD BIJ BESLUIT VAN BURG. en WETH. DER GEM. ALKMAAR DD.: 4 feb 91 NR.: 1
 GOEDGEKEURD BIJ BESLUIT VAN GED.STATEN DER PROV. NRD.HOLLAND DD.: 10 mrt 92 NR.: 32-710636

WIJZIGINGSPLAN					
voormalig					
„GO AHEAD TERREIN”					
IND.	DAT	GET.GEZ.	OMSCHRIJVING V D WIJZIGING		
DAT	5 NOV. 91	GEC.	GEZ	AANT. BEST. TEK.	SCHAAL 1 : 1000
GET	F.K.	GEZ.	BEST. NR	BEST. TEK. NR	WERK NR
BER		GEZ.	DIENTJ.	WERKTEK. NR	FORM. TEKENING NR.
DIENST STADSONTWIKKELING EN BEHEER - ALKMAAR			SECTOR R0	A2	23.868
			AFD.: STEDEBOUW		