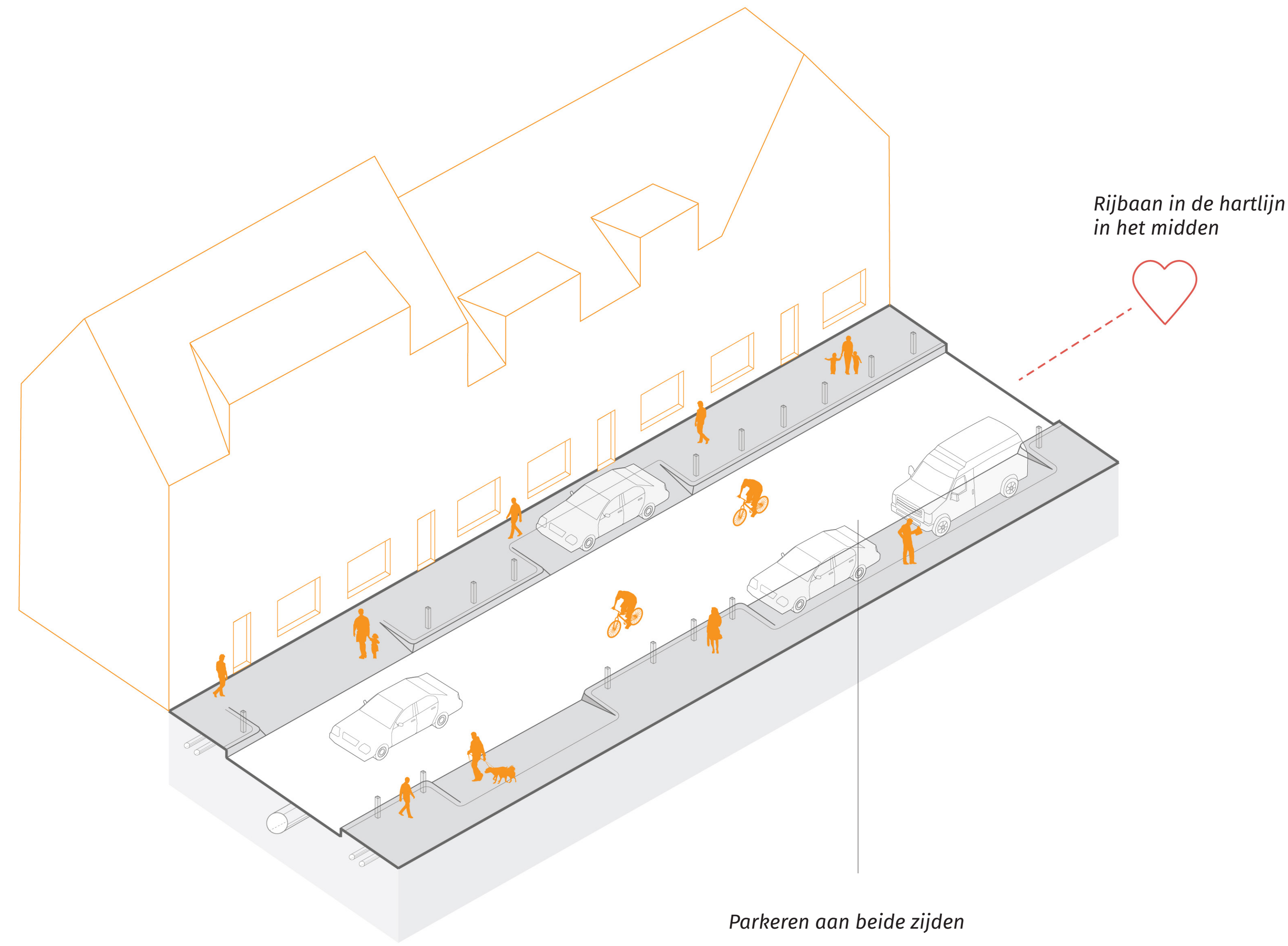


HUIDIGE SITUATIE

Aantallen huidige situatie

- Aantal bomen: **0 bomen**
- Fietsparkeren: **50 plekken**
- Parkeren auto: **20 plekken**
- Laden en lossen: **in vakken**



Schema inrichting



Zicht in westelijke richting ter hoogte van de Diggelaarssteeg



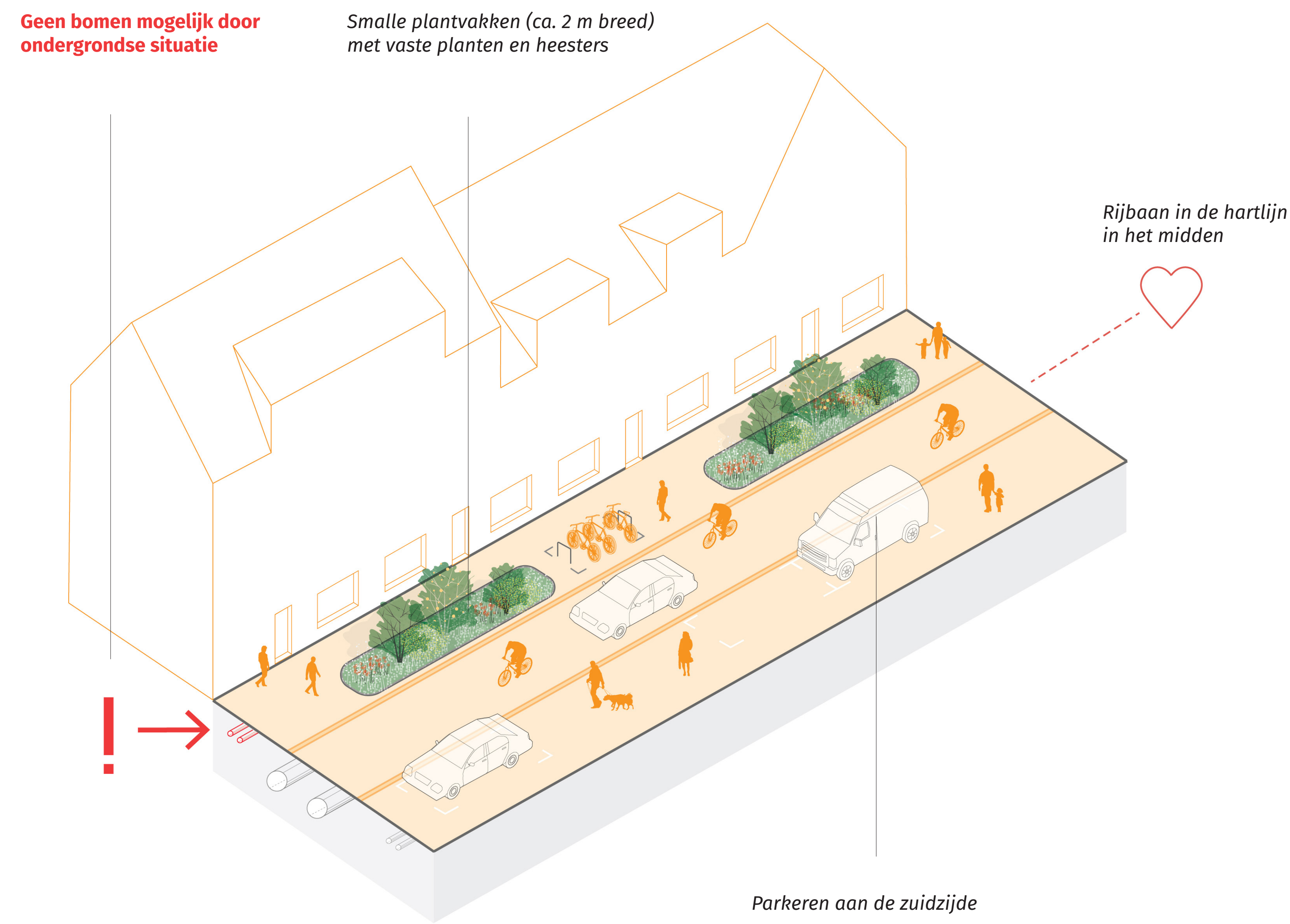
Plankaart huidige situatie



Zicht in oostelijke richting bij de kruising met de Krebbesteeg

Aantallen model 1:

- Aantal bomen **2 bomen**
- Fietsparkeren: **80 plekken**
- Parkeren auto: **12 plekken**
- Laden en lossen in de straat.
Passeren blijft mogelijk



Schema inrichting



Impressie schetsontwerp model 1: zicht in westelijke richting ter hoogte van de Diggelaarssteeg



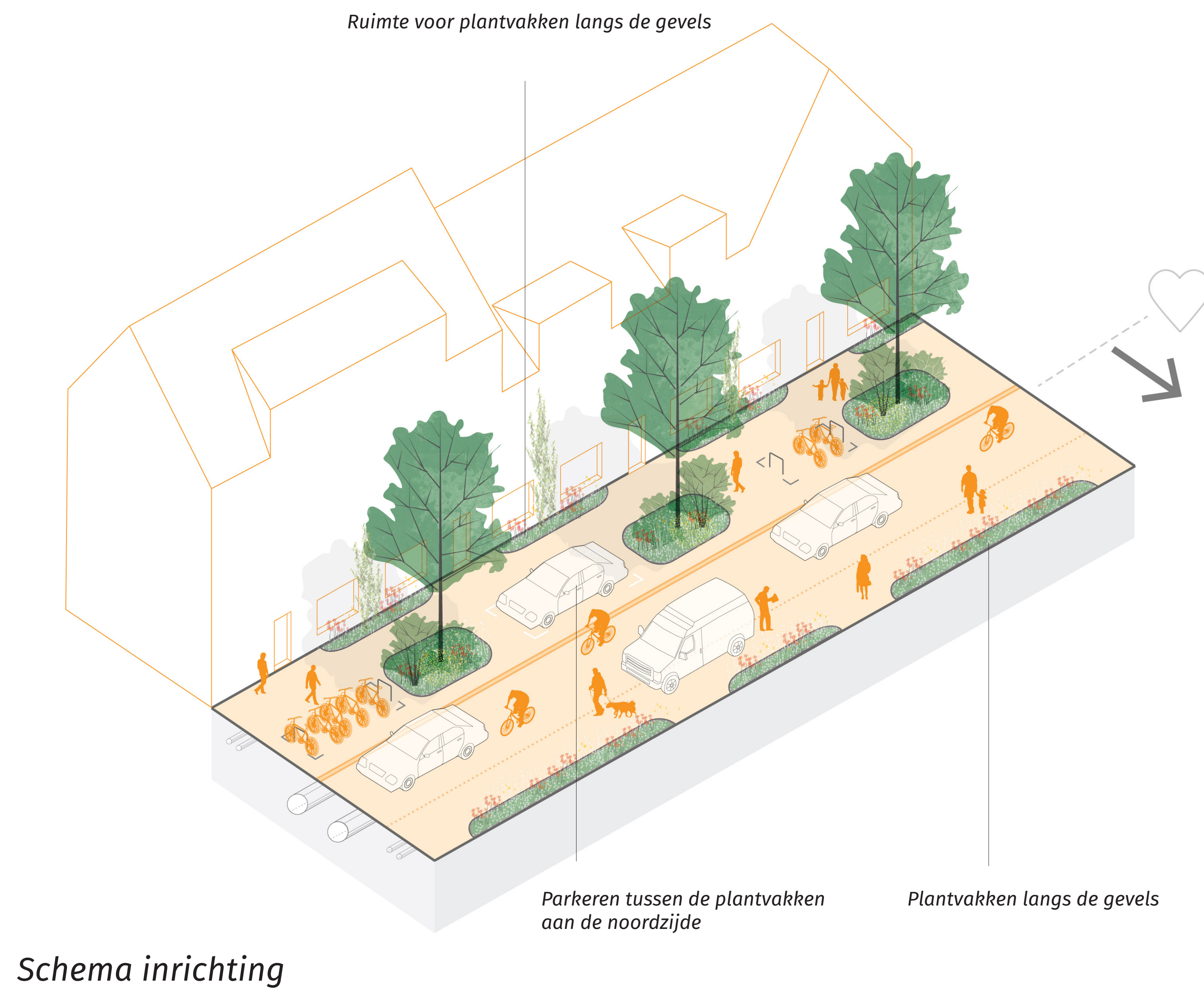
Plankaart schetsontwerp model 1



Impressie schetsontwerp model 1: zicht in oostelijke richting bij de kruising met de Krebbesteeg

Aantallen model 2:

- Aantal bomen **12 bomen**
- Fietsparkeren: **80 plekken**
- Parkeren auto: **10 plekken**
- Laden en lossen in de straat.
Passeren blijft mogelijk



Impressie schetsontwerp model 2: zicht in westelijke richting ter hoogte van de Diggelaarssteeg



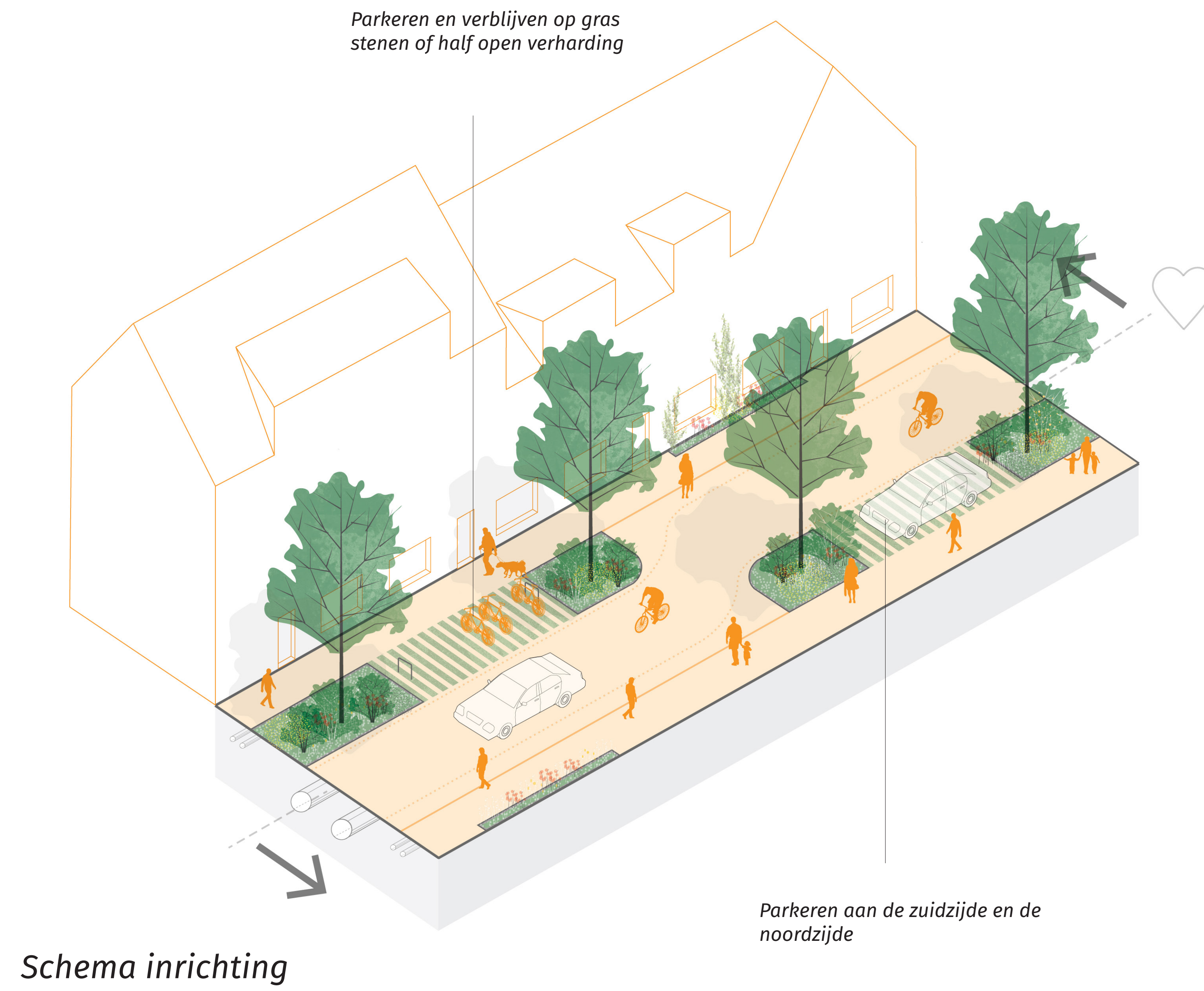
Plankaart schetsontwerp model 2



Impressie schetsontwerp model 2: zicht in oostelijke richting bij de kruising met de Krebbesteeg

Aantallen model 3:

- Aantal bomen **20 bomen**
- Fietsparkeren: **80 plekken**
- Parkeren auto: **8 plekken**
- Laden en lossen in de straat.
Passeren blijft mogelijk



Impressie schetsontwerp model 3: zicht in westelijke richting ter hoogte van de Diggelaarssteeg



Plankaart schetsontwerp model 3



Impressie schetsontwerp model 3: zicht in oostelijke richting bij de kruising met de Krebbesteeg