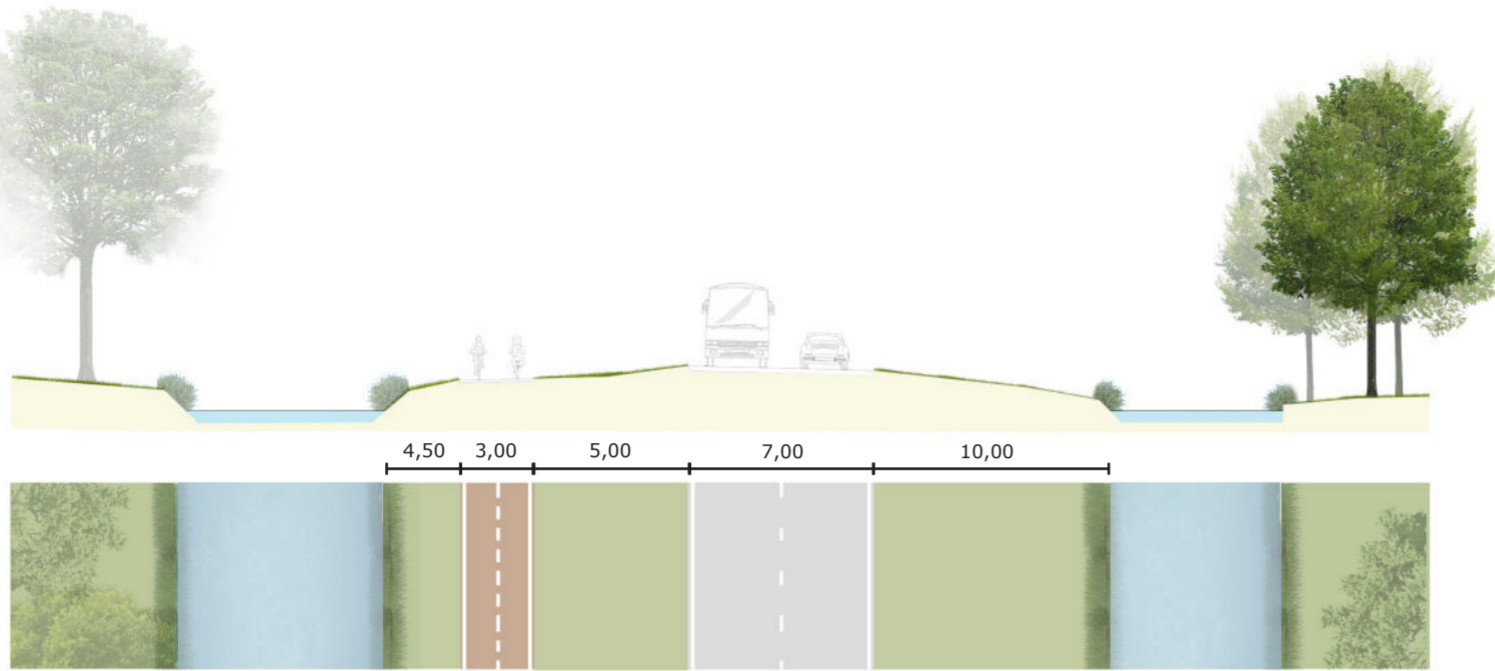
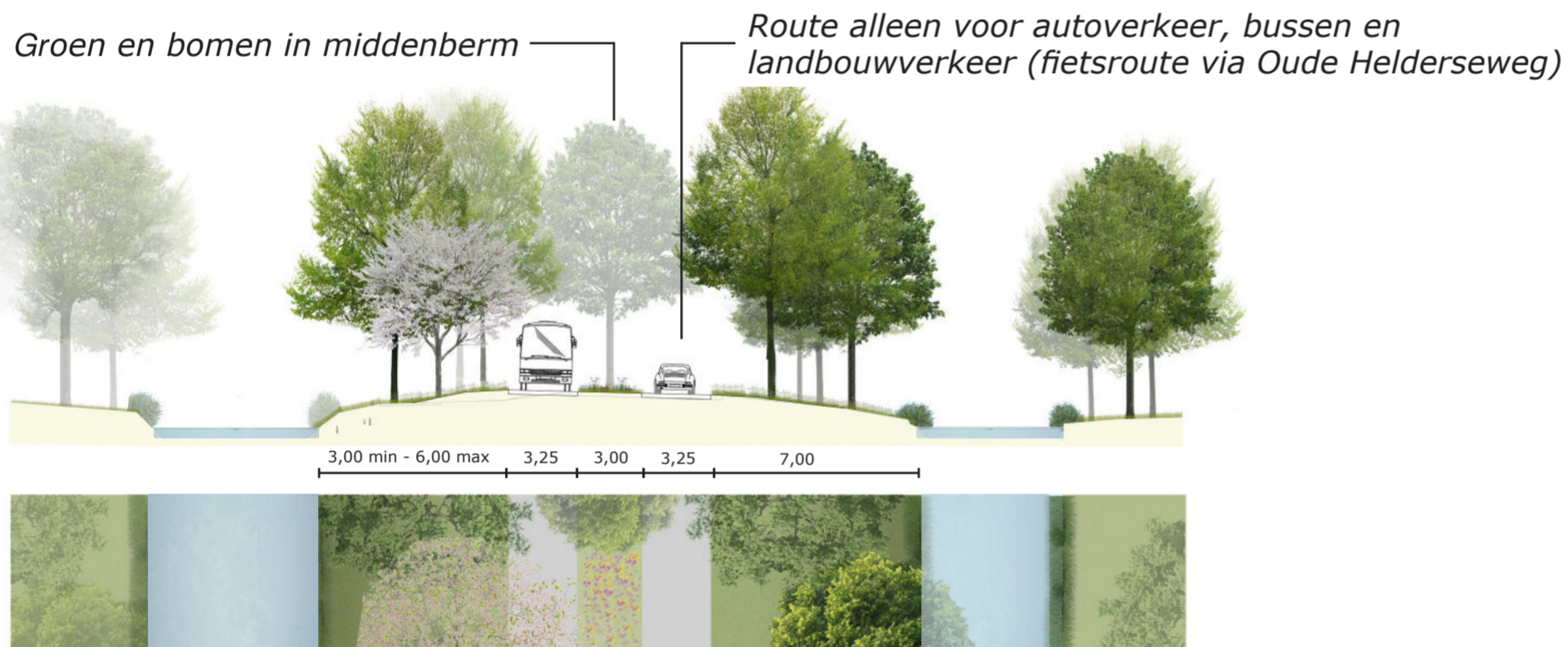


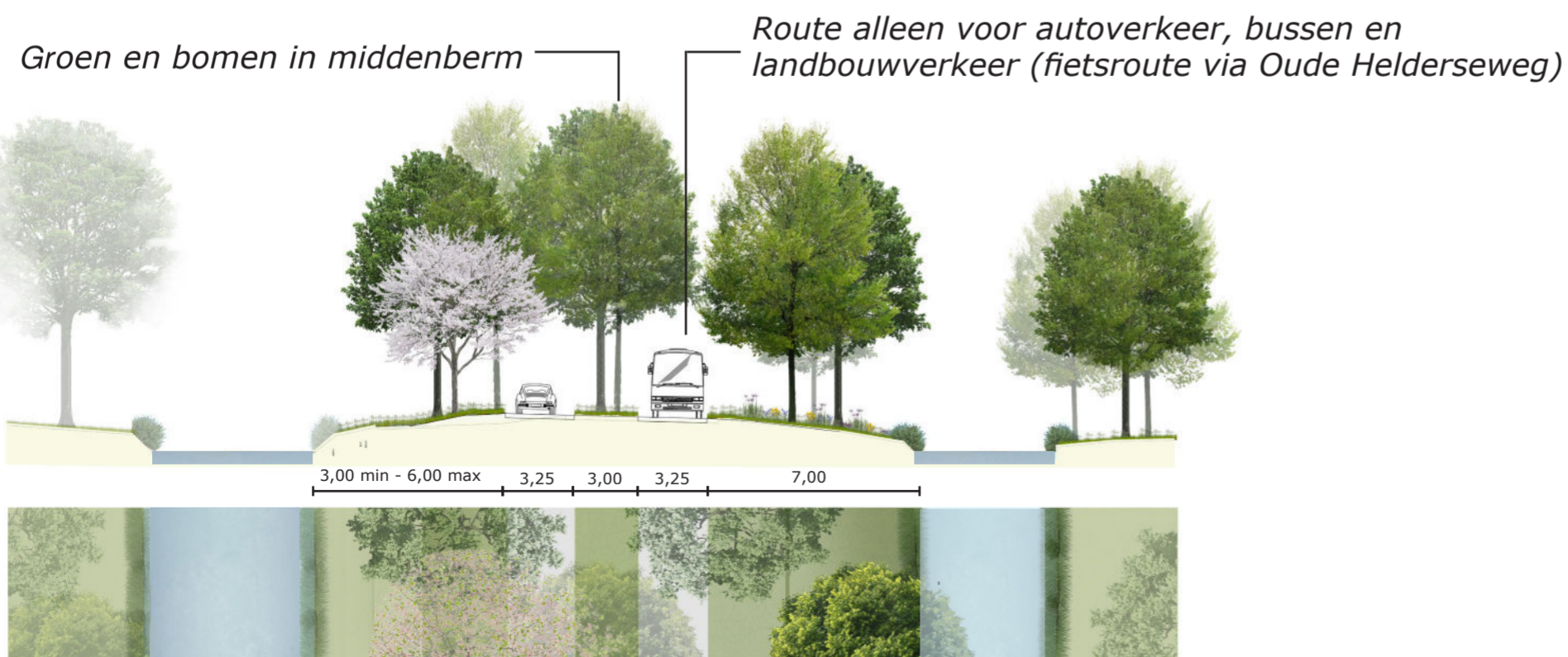
Opwaardering Helderseweg-Noord - vergelijking dwarsprofielen



Dwarsprofiel huidige situatie 1-1

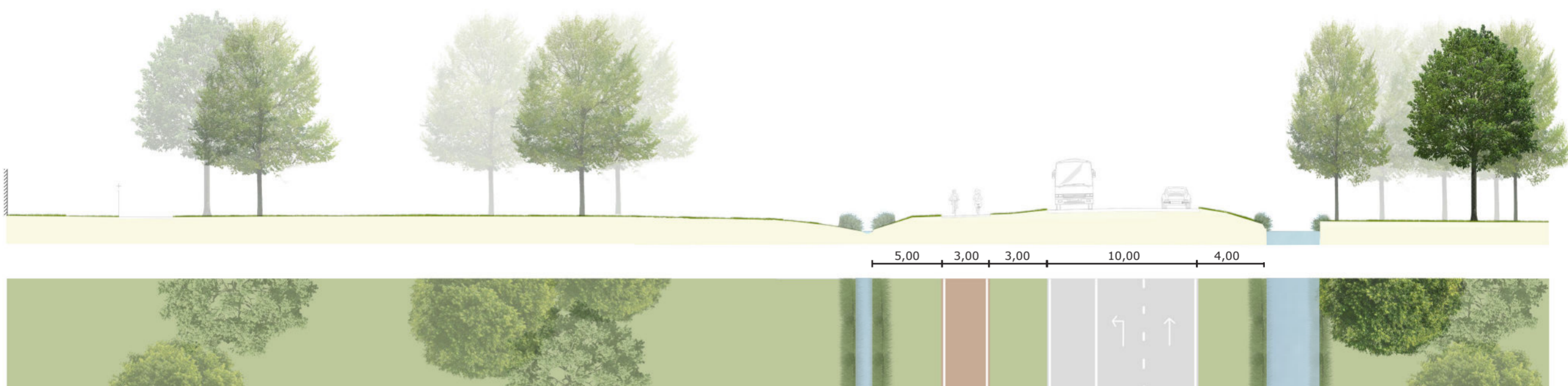


Dwarsprofiel wegvariant A 1-1

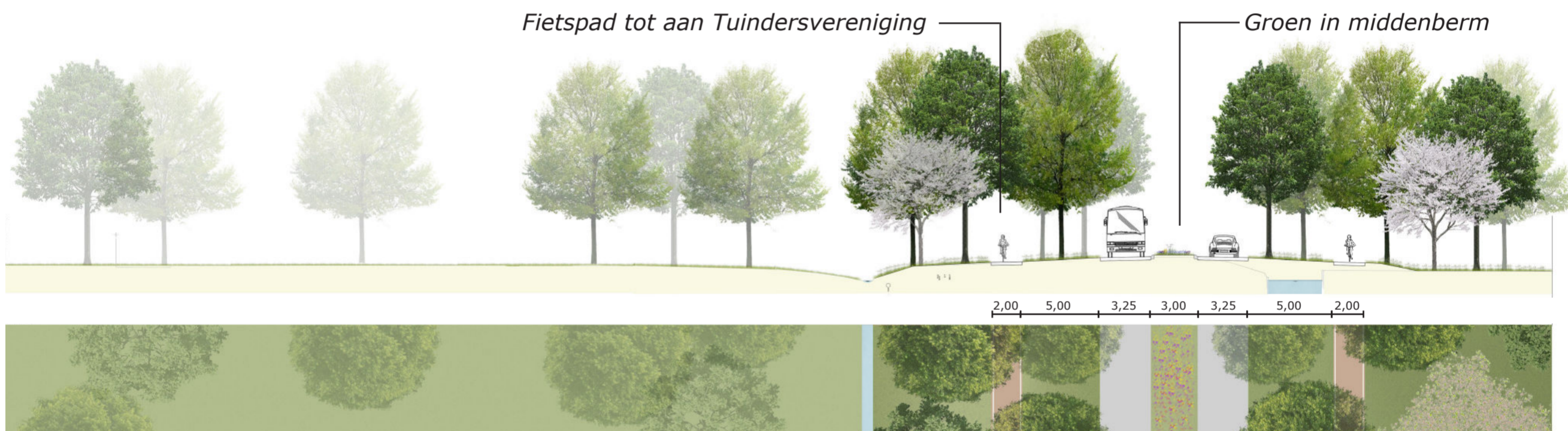


Dwarsprofiel wegvariant B 1-1

Opwaardering Helderseweg-Noord- vergelijking dwarsprofielen



Dwarsprofiel huidige situatie 2-2



Dwarsprofiel wegvariant A 2-2



Dwarsprofiel wegvariant B 2-2

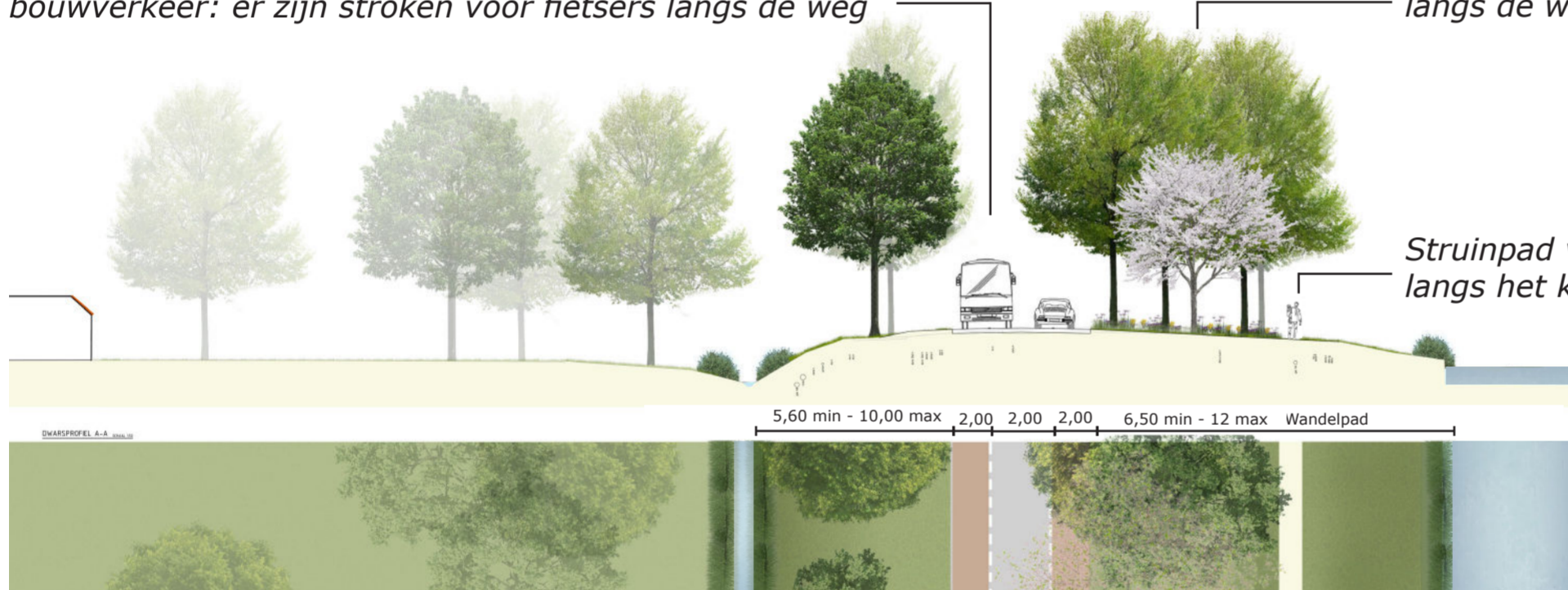
Opwaardering Helderseweg-Noord- vergelijking dwarsprofielen



Dwarsprofiel huidige situatie 3-3

Fietsers delen de weg met autoverkeer, bussen en landbouwverkeer: er zijn stroken voor fietsers langs de weg

Veel ruimte voor meer groen langs de weg en het kanaal

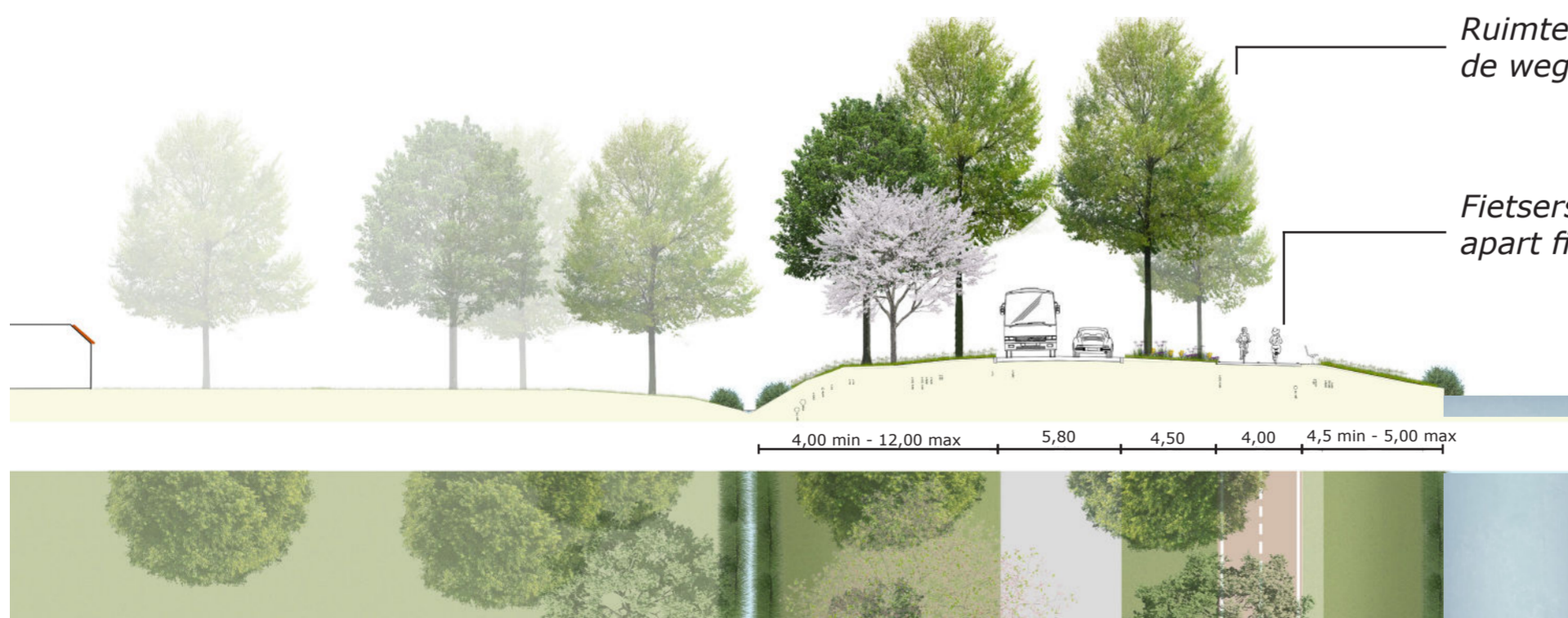


Struinp pad voor voetgangers langs het kanaal

Dwarsprofiel wegvariant A 3-3

Ruimte voor meer groen langs de weg en het kanaal

Fietsers en voetgangers op apart fietspad langs het kanaal



Dwarsprofiel wegvariant B 3-3